

**ỦY BAN NHÂN DÂN
TỈNH LÀO CAI**
Số: **3017/QĐ-UBND**

CỘNG HÒA XÃ HỘI CHỦ NGHĨA VIỆT NAM
Độc lập - Tự do - Hạnh phúc
Lào Cai, ngày **14** tháng 9 năm 2016

QUYẾT ĐỊNH

**V/v điều chỉnh cục bộ quy hoạch sử dụng đất đến năm 2020 và
bổ sung kế hoạch sử dụng đất năm 2016 huyện Bảo Thắng**

ỦY BAN NHÂN DÂN TỈNH LÀO CAI

Căn cứ Luật Tổ chức chính quyền địa phương ngày 19/6/2015;

Căn cứ Luật Đất đai ngày 29 tháng 11 năm 2013;

Căn cứ Nghị định số 43/2014/NĐ-CP ngày 15/5/2014 của Chính phủ quy định chi tiết thi hành một số điều của Luật Đất đai;

Căn cứ Thông tư số 29/2014/TT-BTNMT ngày 02/6/2014 của Bộ Tài nguyên và Môi trường Quy định chi tiết việc lập, điều chỉnh quy hoạch, kế hoạch sử dụng đất;

Xét đề nghị của Giám đốc Sở Tài nguyên và Môi trường tại Tờ trình số: 409/TTr-STNMT ngày 30/6/2016; của UBND huyện Bảo Thắng tại Tờ trình số 97/TTr-UBND ngày 18/5/2016,

QUYẾT ĐỊNH:

Điều 1. Điều chỉnh cục bộ quy hoạch sử dụng đất đến năm 2020 và bổ sung kế hoạch sử dụng đất năm 2016 của huyện Bảo Thắng, với các nội dung sau:

1. Điều chỉnh cục bộ quy hoạch sử dụng đất đến năm 2020 huyện Bảo Thắng đối với 02 thửa đất, cụ thể như sau:

- Điều chỉnh quy hoạch sử dụng đất từ đất bằng trồng cây hàng năm khác sang đất nông nghiệp khác đối với thửa đất có diện tích 19.746,0 m² tại thôn Xuân Lý, xã Gia Phú, huyện Bảo Thắng, tỉnh Lào Cai; để đầu tư dự án Chăn nuôi lợn nái và lợn thịt công nghệ cao tại huyện Bảo Thắng;

- Điều chỉnh quy hoạch sử dụng đất từ đất ở tại nông thôn sang đất cơ sở sản xuất phi nông nghiệp đối với thửa đất có diện tích 2.581,0 m² tại thôn Mường 1, xã Xuân Giao, huyện Bảo Thắng, tỉnh Lào Cai; để đầu tư xây dựng Trạm trộn bê tông thương phẩm;

(có sơ đồ trích đo các thửa đất kèm theo)

2. Bổ sung 02 thửa đất trên với diện tích 22.327,0 m² vào Kế hoạch sử dụng đất năm 2016 của huyện Bảo Thắng, để thực hiện chuyển mục đích sử dụng đất trong năm 2016 theo quy định.

Điều 2. Trên cơ sở phê duyệt nội dung điều chỉnh quy hoạch, bổ sung kế hoạch sử dụng đất được duyệt UBND huyện Bảo Thắng có trách nhiệm:

1. Công bố công khai cho nhân dân và các đơn vị kinh tế xã hội liên quan trên địa bàn các nội dung điều chỉnh quy hoạch, bổ sung kế hoạch sử dụng đất năm 2016 của huyện Bảo Thắng theo đúng quy định của pháp luật.

2. Thực hiện các thủ tục chuyển mục đích sử dụng đất theo đúng quy hoạch, kế hoạch sử dụng đất đã được duyệt.

3. Tổ chức kiểm tra thường xuyên việc thực hiện quy hoạch, kế hoạch sử dụng đất và báo cáo kết quả thực hiện theo quy định.

Điều 3. Chánh Văn phòng UBND tỉnh; Giám đốc các Sở: Tài nguyên và Môi trường, Xây dựng; Chủ tịch UBND huyện Bảo Thắng; Thủ trưởng các sở, ban, ngành có liên quan chịu trách nhiệm thi hành Quyết định này.

Quyết định này có hiệu lực kể từ ngày ký. *ch*

Nơi nhận:

- Chủ tịch UBND tỉnh;
- PCT Lê Ngọc Hưng;
- Như Điều 3;
- UBND huyện Bảo Thắng (02 bản);
- Cổng thông tin điện tử tỉnh;
- Lưu: VT, BBT, TNMT.

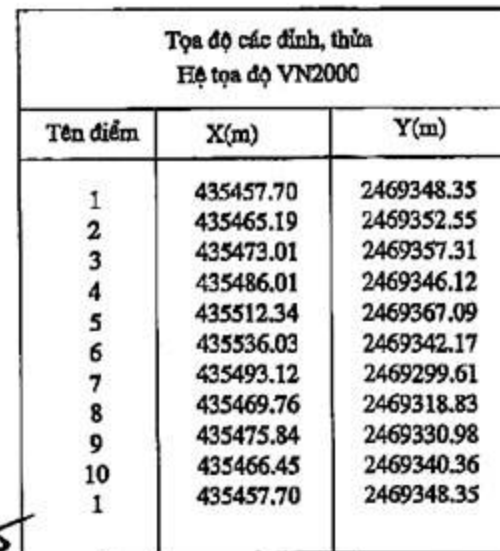
**TM. ỦY BAN NHÂN DÂN
CHỦ TỊCH**



Đặng Xuân Phong

TÊN ĐƠN VỊ: CÔNG TY CỔ PHẦN THƯƠNG MẠI VÀ XÂY DỰNG DUYÊN HẢI
ĐỊA ĐIỂM: THÔN MUỜNG 1, XÃ XUÂN GIAO, HUYỆN BẢO THẮNG, TỈNH LÀO CAI

ĐỊA ĐIỂM: THÔN MUỒNG 1, XÃ XUÂN GIAO, HUYỆN BẢO THẮNG, TỈNH LÀO CAI



SƠ ĐỒ ĐIỀU CHỈNH CỤC BỘ QUY HOẠCH SỬ DỤNG ĐẤT ĐẾN NĂM 2020 VÀ BỔ SUNG KẾ HOẠCH SỬ DỤNG ĐẤT NĂM 2016 HUYỆN BẢO THẮNG

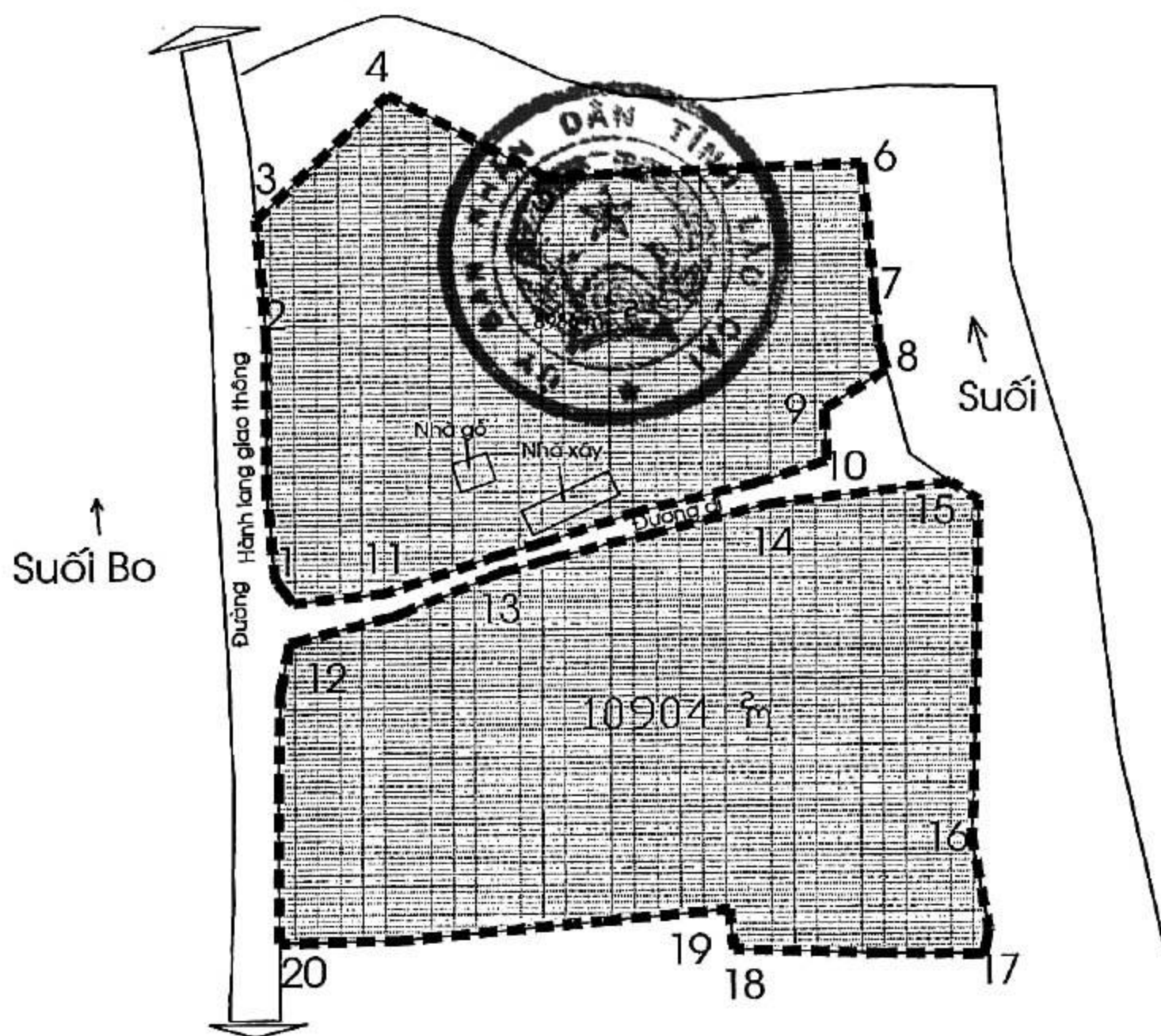
CÔNG TRÌNH: CHĂN NUÔI LỢN THỊT VÀ LỢN NÁI CÔNG NGHỆ CAO

ĐỊA ĐIỂM: THÔN XUÂN LÝ, XÃ GIA PHÚ, HUYỆN BẢO THẮNG.

(Kèm theo Quyết định số ~~3017~~ 3017/QĐ-UBND ngày 14 tháng 9 năm 2016 UBND tỉnh Lào Cai)

↑
B

Đi thôn Đông Xía




tọa độ các điểm góc
Hệ tọa độ VN 2000

Tên điểm	X (m)	Y (m)
1	2471605.45	429988.39
2	2471655.62	429986.45
3	2471678.69	429984.51
4	2471703.16	430010.99
5	2471686.79	430042.47
6	2471689.12	430105.1
7	2471662.29	430107.40
8	2471648.18	430109.78
9	2471640.20	430097.30
10	2471629.79	430097.68
11	2471603.9	430009.73
12	2471593.16	429990.72
13	2471607.1	430032.63
14	2471620.77	430085.97
15	2471625.14	430122.67
16	2471552.66	430126.56
17	2471529.69	430128.97
18	2471530.97	430078.88
19	2471538.94	430078.6
20	2471532.81	429988.80

Đi thôn Tả Thành

KÝ HIỆU:



- Diện tích: 19.746m²

ds