

**ỦY BAN NHÂN DÂN  
TỈNH LÂM ĐỒNG**

**CỘNG HÒA XÃ HỘI CHỦ NGHĨA VIỆT NAM  
Độc lập - Tự do - Hạnh phúc**

Số: 21/2019/QĐ-UBND

Lâm Đồng, ngày 10 tháng 3 năm 2019

**QUYẾT ĐỊNH**

**Ban hành Bảng hệ số điều chỉnh giá các loại đất năm 2019  
trên địa bàn huyện Bảo Lâm, tỉnh Lâm Đồng**

**ỦY BAN NHÂN DÂN TỈNH LÂM ĐỒNG**

*Căn cứ Luật Tổ chức chính quyền địa phương ngày 19 tháng 6 năm 2015;*

*Căn cứ Luật Đất đai ngày 29 tháng 11 năm 2013;*

*Căn cứ Nghị định số 44/2014/NĐ-CP ngày 15 tháng 5 năm 2014 của Chính phủ quy định về giá đất;*

*Căn cứ Nghị định số 45/2014/NĐ-CP ngày 15 tháng 5 năm 2014 của Chính phủ quy định về thu tiền sử dụng đất;*

*Căn cứ Nghị định số 46/2014/NĐ-CP ngày 15 tháng 5 năm 2014 của Chính phủ quy định về thu tiền thuê đất, thuê mặt nước;*

*Căn cứ Nghị định số 135/2016/NĐ-CP ngày 09 tháng 9 năm 2016 của Chính phủ về sửa đổi, bổ sung một số điều của các Nghị định quy định về thu tiền sử dụng đất, thu tiền thuê đất, thuê mặt nước;*

*Căn cứ Nghị định số 01/2017/NĐ-CP ngày 06 tháng 01 năm 2017 của Chính phủ sửa đổi, bổ sung một số nghị định chi tiết thi hành Luật Đất đai;*

*Căn cứ Thông tư số 76/2014/TT-BTC ngày 16 tháng 6 năm 2014 của Bộ Tài chính hướng dẫn một số điều của Nghị định số 45/2014/NĐ-CP ngày 15 tháng 5 năm 2014 của Chính phủ quy định về thu tiền sử dụng đất;*

*Căn cứ Thông tư số 77/2014/TT-BTC ngày 16 tháng 6 năm 2014 của Bộ Tài chính hướng dẫn một số điều của Nghị định số 46/2014/NĐ-CP ngày 15 tháng 5 năm 2014 của Chính phủ quy định về thu tiền thuê đất, thuê mặt nước;*

*Căn cứ Thông tư 332/2016/TT-BTC ngày 26 tháng 12 năm 2016 của Bộ Tài chính sửa đổi, bổ sung một số điều của Thông tư số 76/2014/TT-BTC ngày 16 tháng 6 năm 2014 của Bộ Tài chính hướng dẫn một số điều của Nghị định số 45/2014/NĐ-CP ngày 15 tháng 5 năm 2014 của Chính phủ quy định về thu tiền sử dụng đất;*

*Căn cứ Thông tư 333/2016/TT-BTC ngày 26 tháng 12 năm 2016 của Bộ Tài chính sửa đổi, bổ sung một số điều của Thông tư số 77/2014/TT-BTC ngày 16*

*tháng 6 năm 2014 hướng dẫn một số điều của Nghị định số 46/2014/NĐ-CP ngày 15 tháng 5 năm 2014 của Chính phủ quy định về thu tiền thuê đất, thuê mặt nước;  
Theo đề nghị của Giám đốc Sở Tài chính.*

## **QUYẾT ĐỊNH:**

**Điều 1.** Ban hành kèm theo Quyết định này Bảng hệ số điều chỉnh giá các loại đất năm 2019 trên địa bàn huyện Bảo Lâm, tỉnh Lâm Đồng để làm cơ sở:

1. Xác định giá đất cụ thể các loại đất (*đất nông nghiệp, đất ở, đất phi nông nghiệp không phải đất ở*) theo quy định tại các Điểm a, b, c và d Khoản 4 Điều 114, Khoản 2 Điều 172 và Khoản 3 Điều 189 của Luật Đất đai năm 2013 mà thửa đất hoặc khu đất của dự án có giá trị (*tính theo giá đất trong bảng giá đất*) dưới 10 tỷ đồng, cụ thể:

a) Tính tiền sử dụng đất khi Nhà nước công nhận quyền sử dụng đất của hộ gia đình, cá nhân đối với phần diện tích đất ở vượt hạn mức; cho phép chuyển mục đích sử dụng đất từ đất nông nghiệp, đất phi nông nghiệp không phải là đất ở sang đất ở đối với phần diện tích vượt hạn mức giao đất ở cho hộ gia đình, cá nhân; tính tiền thuê đất đối với đất nông nghiệp vượt hạn mức giao đất, vượt hạn mức nhận chuyển quyền sử dụng đất nông nghiệp của hộ gia đình, cá nhân;

b) Tính tiền sử dụng đất khi Nhà nước giao đất có thu tiền sử dụng đất không thông qua hình thức đấu giá quyền sử dụng đất; công nhận quyền sử dụng đất, cho phép chuyển mục đích sử dụng đất đối với tổ chức phải nộp tiền sử dụng đất;

c) Tính tiền thuê đất đối với trường hợp Nhà nước cho thuê đất không thông qua hình thức đấu giá quyền sử dụng đất;

d) Tính giá trị quyền sử dụng đất khi cổ phần hóa doanh nghiệp nhà nước mà doanh nghiệp cổ phần sử dụng đất thuộc trường hợp Nhà nước giao đất có thu tiền sử dụng đất, cho thuê đất trả tiền thuê đất một lần cho cả thời gian thuê; tính tiền thuê đất đối với trường hợp doanh nghiệp nhà nước cổ phần hóa được Nhà nước cho thuê trả tiền thuê đất hàng năm;


e) Tổ chức kinh tế, tổ chức sự nghiệp công lập tự chủ tài chính, hộ gia đình, cá nhân, người Việt Nam định cư ở nước ngoài, doanh nghiệp có vốn đầu tư nước ngoài đang được Nhà nước cho thuê đất trả tiền thuê đất hàng năm được chuyển sang thuê đất trả tiền một lần cho cả thời gian thuê và phải xác định lại giá đất cụ thể để tính tiền thuê đất tại thời điểm có quyết định cho phép chuyển sang thuê đất theo hình thức trả tiền một lần cho cả thời gian thuê theo quy định của Luật Đất đai năm 2013;

g) Người mua tài sản được Nhà nước tiếp tục cho thuê đất trong thời hạn sử dụng đất còn lại theo giá đất cụ thể, sử dụng đất đúng mục đích đã được xác định trong dự án.

2. Xác định giá thuê đất thu tiền hàng năm cho trường hợp phải xác định lại đơn giá thuê đất để điều chỉnh cho chu kỳ tiếp theo; giá khởi điểm để đấu giá quyền sử dụng đất khi Nhà nước cho thuê đất thu tiền thuê đất hàng năm.

3. Xác định giá khởi điểm đấu giá quyền sử dụng đất khi Nhà nước giao đất có thu tiền sử dụng đất, quyền cho thuê đất thu tiền thuê đất một lần cho cả thời gian thuê mà thửa đất hoặc khu đất của dự án có giá trị nhỏ hơn 10 tỷ đồng tính theo bảng giá đất do Ủy ban nhân dân tỉnh quy định.

**Điều 2.** Quyết định này có hiệu lực thi hành sau 10 ngày kể từ ngày ký ban hành và thay thế Quyết định số 06/2018/QĐ-UBND ngày 04 tháng 4 năm 2018 của Ủy ban nhân dân tỉnh Lâm Đồng ban hành Bảng hệ số điều chỉnh giá đất năm 2018 trên địa bàn huyện Bảo Lâm, tỉnh Lâm Đồng.

**Điều 3.** Chánh Văn phòng Đoàn đại biểu Quốc hội, Hội đồng nhân dân và Ủy ban nhân dân tỉnh; Giám đốc các sở: Tài chính, Tài nguyên và Môi trường, Xây dựng; Cục trưởng Cục Thuế; Chủ tịch Ủy ban nhân dân huyện Bảo Lâm; Thủ trưởng các tổ chức và cá nhân có liên quan chịu trách nhiệm thi hành Quyết định này. /- 

**Nơi nhận:**

- Văn phòng Chính phủ;
- Website Chính phủ;
- Bộ Tài nguyên và Môi trường;
- Bộ Tài chính;
- Cục Kiểm tra văn bản (Bộ Tư pháp);
- TTTU, TTHĐND tỉnh;
- Đoàn ĐBQH tỉnh Lâm Đồng;
- CT, các PCT UBND tỉnh;
- Sở Tư pháp;
- Cổng thông tin điện tử tỉnh Lâm Đồng;
- Chi cục Văn thư - Lưu trữ tỉnh Lâm Đồng;
- Trung tâm Công báo - Tin học;
- Báo Lâm Đồng, Đài PTTH tỉnh;
- Như Điều 3;
- Lưu: VT, TH<sub>2</sub>.

**TM. ỦY BAN NHÂN DÂN  
CHỦ TỊCH**



**Đoàn Văn Việt**



**BẢNG HỆ SỐ ĐIỀU CHỈNH GIÁ CÁC LOẠI ĐẤT NĂM 2019**  
**TREÊN ĐỊA BÀN HUYỆN BẢO LÂM, TỈNH LÂM ĐỒNG**  
(Đính kèm Quyết định số 21/2019/QĐ-UBND ngày 20 tháng 3 năm 2019  
của Ủy ban nhân dân tỉnh Lâm Đồng)

**A. ĐẤT NÔNG NGHIỆP:**

**1. Đất trồng cây hàng năm:**

Số TT	Tên đơn vị hành chính	Giá đất (1.000 đồng/m <sup>2</sup> )			Hệ số điều chỉnh giá đất (lần)		
		VT1	VT2	VT3	VT1	VT2	VT3
1	Thị trấn Lộc Thắng	34	26	18	1,3	1,3	1,1
2	Xã Lộc An	34	26	18	1,3	1,3	1,1
3	Xã Lộc Ngãi	34	26	18	1,3	1,3	1,1
4	Xã Lộc Thành	34	26	18	1,1	1,2	1,1
5	Xã Lộc Đức	30	23	16	1,5	1,4	1,1
6	Xã Lộc Quảng	30	23	16	1,4	1,4	1,2
7	Xã Lộc Phú	30	23	16	1,0	1,0	1,1
8	Xã Lộc Tân	30	23	16	1,0	1,0	1,1
9	Xã Lộc Nam	30	23	16	1,0	1,0	1,1
10	Xã B' Lá	30	23	16	1,0	1,0	1,1
11	Xã Tân Lạc	30	23	16	1,1	1,1	1,2
12	Xã Lộc Bắc	22	18	13	1,0	1,0	1,1
13	Xã Lộc Bảo	22	18	13	1,0	1,0	1,1
14	Xã Lộc Lâm	22	18	13	1,0	1,0	1,1

**2. Đất trồng cây lâu năm:**

Số TT	Tên đơn vị hành chính	Giá đất (1.000 đồng/m <sup>2</sup> )			Hệ số điều chỉnh giá đất (lần)		
		VT1	VT2	VT3	VT1	VT2	VT3
1	Thị trấn Lộc Thắng	36	27	20	1,7	1,7	1,4
2	Xã Lộc An	36	27	20	1,5	1,5	1,2
3	Xã Lộc Ngãi	36	27	20	2,1	1,5	1,2
4	Xã Lộc Thành	36	27	20	1,8	1,7	1,6
5	Xã Lộc Đức	32	25	17	1,7	1,5	1,2
6	Xã Lộc Quảng	32	25	17	1,7	1,7	1,4
7	Xã Lộc Phú	32	25	17	1,8	1,6	1,7


Số TT	Tên đơn vị hành chính	Giá đất (1.000 đồng/m <sup>2</sup> )			Hệ số điều chỉnh giá đất (lần)		
		VT1	VT2	VT3	VT1	VT2	VT3
8	Xã Lộc Tân	32	25	17	1,2	1,1	1,1
9	Xã Lộc Nam	32	25	17	1,1	1,1	1,1
10	Xã B' Lá	32	25	17	1,0	1,1	1,1
11	Xã Tân Lạc	32	25	17	1,2	1,2	1,1
12	Xã Lộc Bắc	26	21	14	1,3	1,2	1,1
13	Xã Lộc Bảo	26	21	14	1,2	1,2	1,1
14	Xã Lộc Lâm	26	21	14	1,2	1,1	1,1

### 3. Đất nuôi trồng thủy sản:

Số TT	Tên đơn vị hành chính	Giá đất (1.000 đồng/m <sup>2</sup> )			Hệ số điều chỉnh giá đất (lần)		
		VT1	VT2	VT3	VT1	VT2	VT3
1	Thị trấn Lộc Thắng	34	26	18	1,3	1,3	1,1
2	Xã Lộc An	34	26	18	1,3	1,3	1,1
3	Xã Lộc Ngãi	34	26	18	1,3	1,3	1,1
4	Xã Lộc Thành	34	26	18	1,1	1,2	1,1
5	Xã Lộc Đức	30	23	16	1,5	1,4	1,1
6	Xã Lộc Quảng	30	23	16	1,4	1,4	1,2
7	Xã Lộc Phú	30	23	16	1,0	1,0	1,1
8	Xã Lộc Tân	30	23	16	1,0	1,0	1,1
9	Xã Lộc Nam	30	23	16	1,0	1,0	1,1
10	Xã B' Lá	30	23	16	1,0	1,0	1,1
11	Xã Tân Lạc	30	23	16	1,1	1,1	1,2
12	Xã Lộc Bắc	22	18	13	1,0	1,0	1,1
13	Xã Lộc Bảo	22	18	13	1,0	1,0	1,1
14	Xã Lộc Lâm	22	18	13	1,0	1,0	1,1

### 4. Đất nông nghiệp khác:

Số TT	Tên đơn vị hành chính	Giá đất (1.000 đồng/m <sup>2</sup> )			Hệ số điều chỉnh giá đất (lần)		
		VT1	VT2	VT3	VT1	VT2	VT3
1	Thị trấn Lộc Thắng	36	27	20	1,5	1,5	1,2
2	Xã Lộc An	36	27	20	1,5	1,5	1,2



Số TT	Tên đơn vị hành chính	Giá đất (1.000 đồng/m <sup>2</sup> )			Hệ số điều chỉnh giá đất (lần)		
		VT1	VT2	VT3	VT1	VT2	VT3
3	Xã Lộc Ngãi	36	27	20	1,5	1,5	1,5
4	Xã Lộc Thành	36	27	20	1,2	1,1	1,1
5	Xã Lộc Đức	32	25	17	1,7	1,5	1,2
6	Xã Lộc Quảng	32	25	17	1,7	1,5	1,2
7	Xã Lộc Phú	32	25	17	1,0	1,1	1,1
8	Xã Lộc Tân	32	25	17	1,2	1,1	1,1
9	Xã Lộc Nam	32	25	17	1,0	1,1	1,1
10	Xã B' Lá	32	25	17	1,0	1,1	1,1
11	Xã Tân Lạc	32	25	17	1,2	1,1	1,1
12	Xã Lộc Bắc	26	21	14	1,0	1,1	1,1
13	Xã Lộc Bảo	26	21	14	1,0	1,1	1,1
14	Xã Lộc Lâm	26	21	14	1,0	1,1	1,1

**5. Đất lâm nghiệp:** Hệ số điều chỉnh 1,1 lần.

**B. ĐẤT Ở TẠI NÔNG THÔN:**

Số TT	Tên đơn vị hành chính, khu vực, đường, đoạn đường	Giá đất (1.000 đồng/m <sup>2</sup> )	Hệ số điều chỉnh giá đất (lần)
<b>1</b>	<b>XÃ LỘC NGÃI</b>		
<b>1.1</b>	<b>Khu vực I</b>		
1	Đoạn đường từ giáp ranh Lộc Thắng - Lộc Ngãi (bắt đầu từ thửa 19, tờ bản đồ 103) đến trụ sở UBND xã Lộc Ngãi	1.800	1,5
2	Đoạn đường từ trụ sở UBND xã Lộc Ngãi (bắt đầu từ hết thửa 470, tờ bản đồ 104) đến ngã 3 xóm Thủ	1.400	1,2
3	Đoạn đường từ Ngã ba xóm Thủ (từ thửa 358, tờ bản đồ 104) đến ngã ba thôn 2 (đến ranh giới thửa 141-91, tờ bản đồ 104)	900	1,7
4	Đoạn đường từ ngã 3 thôn 02 (từ ranh giới thửa 141-91, tờ bản đồ 104) đến đến nhà ông Ngô Văn Tâm (đến ranh giới thửa 99-100, tờ bản đồ 105)	200	1,9
5	Đất đường từ ngã 3 thôn 2 (từ ranh thửa 195-144, tờ bản đồ 104) đến ngã 3 đi Lộc Đức ranh giới thửa 224-214, tờ bản đồ 101)	290	1,5

Số TT	Tên đơn vị hành chính, khu vực, đường, đoạn đường	Giá đất (1.000 đồng/m <sup>2</sup> )	Hệ số điều chỉnh giá đất (lần)
6	Đoạn đường từ ngã ba đi Lộc Đức (từ thửa 215, tờ bản đồ 101) đến hết ranh giới Lộc Ngãi - Lộc Đức (ranh giới thửa 37-46, tờ bản đồ 110)	190	2,1
7	Đoạn đường từ ranh giới Lộc Ngãi - Lộc Đức (từ ranh giới thửa 37- 46, tờ bản đồ 110 đến cầu Đức Thanh (hết thửa 80 tờ bản đồ 128)	180	1,2
8	Đoạn đường từ giáp ranh Lộc Ngãi - Lộc Thắng (từ thửa 182, tờ bản đồ 119) đến ngã 3 bà Kẽ (hết thửa 58, tờ bản đồ 69)	915	2,5
9	Đoạn đường từ ngã ba Hải Ngự (ranh giới thửa 142-154, tờ bản đồ 101) đến hết dốc đá (ranh giới thửa 60-68, tờ bản đồ 96)	230	2,1
10	Đoạn đường từ dốc đá (từ ranh giới thửa 60-68, tờ bản đồ 96) đến trường mầm non thôn 9 (ranh giới thửa 174-184, tờ bản đồ 75)	250	2,1
11	Đoạn đường từ trường mầm non thôn 9 (ranh giới thửa 174-184, tờ bản đồ 75) đến ngã ba đi hồ Đắc Long thượng (hết thửa 253, tờ bản đồ 31)	190	2,0
12	Đoạn đường ngã ba đi hồ Đắc Long thượng (từ thửa 253, tờ bản đồ 63) đến hết thửa 33, tờ bản đồ 65	200	1,4
13	Đoạn đường từ Ngã 3 Bà Kẽ (từ thửa 229, tờ bản đồ 119) đến ngã ba Thôn 10 (hết thửa 216, tờ bản đồ 119)	805	1,5
14	Đoạn đường từ ngã ba thôn 10 (từ thửa 232 tờ bản đồ 120) đến hết thửa 379, tờ bản đồ 120	575	1,5
15	Đoạn đường từ thôn 10 (từ thửa 379, tờ bản đồ 120) đi cầu treo thôn 5 (hết thửa 181, tờ bản đồ 114)	350	1,4
16	Đoạn đường từ cầu treo thôn 5 (từ thửa 241, tờ BĐ 15) đến ranh giới thửa 72- 73, tờ Bđ 116	150	1,4
17	Đoạn đường từ nhà bà Phạm Thị Quận (từ ranh giới thửa 514, tờ bản đồ 104) đến nhà ông Trần Tơ (đến hết thửa 608, tờ bản đồ 104)	450	1,4
18	Đoạn đường vào xóm thủ (Từ thửa 538, tờ bản đồ 104) đến hết thửa 699	450	1,4
19	Đoạn đường từ nhà ông Lê Nhật Huynh (từ thửa 592, tờ bản đồ 104) đến nhà ông Lê Quán (hết thửa 671, tờ bản đồ 104)	450	1,4

Số TT	Tên đơn vị hành chính, khu vực, đường, đoạn đường	Giá đất (1000 đồng/m <sup>2</sup> )	Hệ số điều chỉnh giá đất (lần)
20	Đoạn đường vào xóm 4, thôn 11 (từ thửa 111, tờ bản đồ 106) đến hết thửa 01, tờ bản đồ 107	350	1,4
21	Đoạn đường từ Nhà ông Lê Lượng (từ thửa 230, tờ bản đồ 105) đến Nhà ông Phạm Út (hết thửa 116, tờ bản đồ 105)	350	1,4
22	Đoạn đường vào xóm 1a, thôn 1 (từ thửa 54, tờ bản đồ 103) đến hết thửa 90, tờ bản đồ 103	450	1,4
23	Đoạn đường vào xóm 1b, thôn 01 (từ thửa 485, tờ bản đồ 104) đến hết thửa 601, tờ bản đồ 104	450	1,4
24	Đoạn đường từ Nhà bà Nguyễn Thị Trúc (từ thửa 350, tờ bản đồ 104) đến nhà ông Dương Tấn Thanh (hết thửa 775, tờ bản đồ 104)	350	1,4
25	Đoạn đường từ Nghĩa địa Lộc Sơn (từ thửa 239, tờ bản đồ 97) đến hết thửa 192, tờ bản đồ 97	450	1,4
26	Đoạn đường từ thôn 8 đi thôn 5 (từ thửa 214, tờ bản đồ 101 đến hết thửa 154, tờ bản đồ 115)	200	1,4
27	Đoạn đường từ giáp ranh TT Lộc Thắng đến hội trường thôn 7 (hết thửa 12, tờ bản đồ 73)	200	1,4
28	Đoạn đường từ hội trường thôn 7 (hết thửa 12, tờ bản đồ 73) đến Ngã ba Lâm Phát (hết thửa 272, tờ bản đồ 89)	200	1,4
1.2	<b>Khu vực II:</b> Là đất nằm ven các trục đường giao thông liên thôn, tiếp giáp với khu trung tâm xã, cụm xã, khu thương mại và dịch vụ, khu du lịch (không thuộc bảng giá tại Khu vực I nêu trên)	130	1,8
1.3	<b>Khu vực III:</b> Là đất thuộc các vị trí còn lại	86	1,5
2	<b>XÃ LỘC AN</b>		
2.1	<b>Khu vực I</b>		
2.1.1	<b>Ven quốc lộ 20</b>		
1	Đoạn đường từ cầu Đại Nga (từ thửa 108, tờ bản đồ 36) đến cây xăng Thắng lợi (đến hết thửa 117, tờ bản đồ 36)	750	1,8
2	Đoạn đường từ cây xăng Thắng lợi (bắt đầu từ thửa 180, tờ bản đồ 37) đến ngã 3 Tứ quý (hết thửa 21, tờ bản đồ 37)	979	1,5
3	Đoạn đường từ ngã ba Tứ quý (từ thửa 486, tờ bản đồ 33 đến cột km 132 (đến hết thửa 654, tờ bản đồ 32)	1.391	2,1

Số TT	Tên đơn vị hành chính, khu vực, đường, đoạn đường	Giá đất (1.000 đồng/m <sup>2</sup> )	Hệ số điều chỉnh giá đất (lần)
4	Đoạn đường từ cột km 132 (từ thửa 597, tờ bản đồ 32) đến UBND xã Lộc An (đến ranh giới thửa 245-247, tờ bản đồ 32)	1.819	2,0
5	Đoạn đường từ UBND xã Lộc An (từ ranh giới thửa 245-247, tờ bản đồ 32) đến DNTN Huỳnh Mao (đến ranh giới thửa 1010-924, tờ bản đồ 32)	2.033	2,1
6	Đoạn đường từ DNTN Huỳnh Mao (từ ranh giới thửa 1010-924, tờ bản đồ 32) đến chùa An Lạc (đến ranh giới thửa 443-483, tờ bản đồ 24)	1.391	2,1
7	Đoạn đường từ chùa An Lạc (từ ranh giới thửa 443-483, tờ bản đồ 24) đến Nhà máy chè Trung Nguyên (đến hết thửa 194, tờ bản đồ 30)	979	2,6
8	Đoạn đường từ Nhà máy chè Trung Nguyên (từ thửa 192, tờ bản đồ 30) đến cây xăng An Bình (đến hết thửa 558, tờ bản đồ 30)	815	1,5
9	Đoạn đường từ cây xăng An Bình (bắt đầu từ thửa 560, tờ bản đồ 30) đến giáp ranh Di Linh - Bảo Lâm	700	1,2
<b>2.1.2</b>	<b>Các đường khác</b>		
1	Đoạn đường từ ngã 3 đi Lộc Đức (từ ranh giới thửa 52-54, tờ bản đồ 32 đến hết thửa 797, tờ bản đồ 23)	900	2,1
2	Đoạn đường bắt đầu từ thửa 520, tờ bản đồ 23 đến hết thửa 493, tờ bản đồ 23	473	1,3
3	Đoạn đường từ ranh giới thửa 495-513, tờ bản đồ 23 đến hết thửa 377, tờ bản đồ 23 (cổng bà sáu hương)	250	1,3
4	Đoạn đường từ cổng bà Sáu Hương (từ thửa 3780, tờ bản đồ 23 đến hết thửa 176, tờ bản đồ 23)	145	1,3
5	Đoạn đường từ hết thửa 130, tờ bản đồ 23 đến hết ranh giới thửa 378-379, tờ bản đồ 18	250	1,3
6	Đoạn đường từ ranh giới thửa 378 - 379, tờ bản đồ 18 đến Ngã ba Mắm ruốt (hết thửa 276, tờ bản đồ 04)	180	1,3
7	Đoạn đường từ ngã ba Mắm ruốt (hết thửa 276, tờ bản đồ 04) đến hết thửa 02, tờ bản đồ 01	210	1,3
8	Đoạn đường từ Ngã ba Tư Quý (từ ranh giới thửa 486-426, tờ bản đồ 33 đến đường vào thôn 2, B'Co (Đến hết ranh giới thửa 27, tờ bản đồ 37)	317	1,3
9	Đoạn đường từ ngã ba vào xóm đôn (từ ranh giới thửa 1278-1279, tờ bản đồ 32 đến hết ranh giới thửa 874, tờ bản đồ 32)	202	1,3

Số TT	Tên đơn vị hành chính, khu vực, đường, đoạn đường	Giá đất (1000 đồng/m <sup>2</sup> )	Hệ số điều chỉnh giá đất (lần)
10	Đoạn hai bên đường từ ngã ba vào sân bóng Lộc An (từ ranh giới thửa 907-183, tờ bản đồ 32 đến hết ranh giới thửa 457, tờ bản đồ 23)	253	1,3
11	Đoạn đường từ ngã ba vào Xóm Thái Bình (từ ranh giới thửa 945-153, tờ bản đồ 32) đến ranh giới thửa 624-1061, tờ bản đồ 23.	380	1,3
12	Đoạn đường từ hội trường thôn 1 đến nghĩa Trang xã Lộc An	347	1,3
13	Đoạn đường từ ngã ba Nhà máy chè Trung Nguyên vào thôn 10 (từ ranh giới thửa 105-582, tờ bản đồ 30 đến hết thửa 347, tờ bản đồ 25)	347	1,3
14	Đoạn đường từ ngã ba vào công văn hóa thôn 6 (từ ranh giới thửa 548-254, tờ bản đồ 30) đến hết ranh giới thửa 335-346, tờ bản đồ 30	237	1,3
15	Đoạn đường từ ngã ba vào vườn Lan (từ ranh giới thửa 335-346, tờ bản đồ 30 đến ranh giới thửa 383-384, tờ bản đồ 31)	179	1,3
16	Đoạn đường từ thửa 62, tờ bản đồ 36 (ngã ba Đam Bin) đến hết thửa 220, tờ bản đồ 34	275	1,3
17	Đoạn đường từ thửa 303, tờ bản đồ 34 đến hết ranh giới thửa 26, tờ bản đồ 33	165	1,3
18	Đoạn đường từ ranh giới thửa 26, tờ bản đồ 33 đến ranh giới thửa 542, tờ bản đồ 23	165	1,3
19	Đoạn đường từ thửa 238, tờ bản đồ 33 đến thửa 162-163 và 203-206, tờ bản đồ 33	330	1,3
20	Đoạn đường từ ranh giới thửa số 202-223 đến hết thửa 255, tờ bản đồ 33	220	1,3
21	Đoạn đường từ ranh giới thửa 72-103 và 160-105 đến hết thửa 189-190 tờ bản đồ 37	220	1,3
22	Đoạn đường từ thửa 27, tờ bản đồ 37 đến hết ranh giới thửa 375-407, tờ bản đồ 38 và hết thửa 183-193, tờ bản đồ 38	200	1,3
23	Đoạn đường từ thửa 549-1064 đến thửa 418-420, tờ bản đồ 32 (Đoạn Sau Chợ mới)	440	1,3
24	Đoạn đường từ thửa 416 đến hết thửa 685-714, tờ bản đồ 32 (Đoạn Sau Chợ mới)	440	1,3
25	Đoạn đường từ thửa 624-1061 đến hết thửa 868, tờ bản đồ 32	220	1,3

Số TT	Tên đơn vị hành chính, khu vực, đường, đoạn đường	Giá đất (1.000 đồng/m <sup>2</sup> )	Hệ số điều chỉnh giá đất (lần)
26	Đoạn đường từ thửa số 204-1109 tờ bản đồ 32 đến hết ranh giới thửa 505-166, tờ bản đồ 31	220	1,3
27	Đoạn đường từ thửa đất số 464 đến hết thửa 217, tờ bản đồ 24	165	1,3
28	Đoạn đường từ thửa 525 đến hết thửa 546, tờ bản đồ 30	220	1,3
29	Đoạn đường từ thửa đất số 39-209, tờ bản đồ 29 đến hết thửa 166, tờ bản đồ 26	165	1,3
30	Đoạn đường từ thửa đất số 674, tờ bản đồ 30 đến hết thửa 378, tờ bản đồ 26 (Trường Tây Sơn)	165	1,3
31	Đoạn đường vào chùa Phước Thọ (bắt đầu từ thửa 846, tờ bản đồ 24) đến hết thửa 88, tờ bản đồ 31	250	1,2
32	Đoạn đường đi xã Đình Trang Hòa (từ thửa 06, tờ bản đồ 01) đến hết thửa 04, tờ bản đồ 02	180	1,2
33	Đoạn đường từ ranh giới thửa 428-147, tờ bản đồ 31 đến hết thửa 198, tờ bản đồ 30	200	1,2
34	Đoạn đường bắt đầu từ thửa 1015, tờ bản đồ 31 đến hết thửa 198, tờ bản đồ 30	200	1,2
35	Đoạn đường từ ranh giới thửa 1004-176, tờ bản đồ 31 đến hết thửa 1010, tờ bản đồ 31	170	1,2
36	Đoạn đường từ ranh giới 1012-207 đến hết thửa 1014 tờ bản đồ 31	170	1,2
37	Đoạn đường từ thửa 1673, tờ bản đồ 32 đến hết thửa 1670, tờ bản đồ 32	350	1,2
38	Đoạn đường thôn 4 đi thôn 5 (bắt đầu từ thửa 327, tờ bản đồ 25 đến hết thửa 455, tờ bản đồ 25)	210	1,2
39	Đoạn đường Cống lô 3 đi cầu 2 (bắt đầu từ thửa 370, tờ bản đồ 25 đến hết thửa 179, tờ bản đồ 16)	130	1,2
40	Đoạn đường xóm 8 thôn 4 (Giáp khu B) (bắt đầu từ thửa 1066, tờ bản đồ 31 đến hết thửa 93, tờ bản đồ 31)	300	1,2
41	Đoạn đường Cầu 1 đi An Bình (bắt đầu từ thửa 26, tờ bản đồ 25 đến hết thửa 149, tờ bản đồ 25)	130	1,2
42	Đoạn đường An Bình đến giáp Di Linh (bắt đầu từ thửa 226, tờ bản đồ 26 đến hết thửa 60, tờ bản đồ 27)	110	1,5
43	Đoạn đường Nhà máy Ôp Lát (bắt đầu từ thửa 487, tờ bản đồ 30 đến hết thửa 277, tờ bản đồ 30)	140	1,2
44	Đoạn đường thôn 7 đi thôn 6 (bắt đầu từ thửa 505, tờ bản đồ 31 đến hết thửa 258, tờ bản đồ 31)	130	1,2

Số TT	Tên đơn vị hành chính, khu vực, đường, đoạn đường	Giá đất (1.000 đồng/m <sup>2</sup> )	Hệ số điều chỉnh giá đất (lần)
45	Đoạn đường Trung tâm thôn 9 và thôn Tứ Quý (bắt đầu từ thửa 214, tờ bản đồ 43 đến hết thửa 221, tờ bản đồ 43)	190	1,2
46	Đoạn đường Thôn 9 đi Hòa Ninh (bắt đầu từ thửa 61, tờ bản đồ 41 đến hết thửa 45, tờ bản đồ 41)	200	1,2
2.2	<b>Khu vực II:</b> Là đất nằm ven các trục đường giao thông liên thôn, tiếp giáp với khu trung tâm xã, cụm xã, khu thương mại và dịch vụ, khu du lịch (không thuộc bảng giá tại Khu vực I nêu trên)	130	1,7
2.3	<b>Khu vực III:</b> Là đất thuộc các vị trí còn lại	86	1,6
3	<b>XÃ LỘC THÀNH</b>		
3.1	<b>Khu vực I</b>		
1	Đoạn đường từ giáp ranh Bảo Lộc - Bảo Lâm (từ thửa 57, tờ bản đồ 29) đến cầu Nhà thờ thôn 13 (hết thửa 109, tờ bản đồ 46)	480	1,4
2	Đoạn đường từ cầu Nhà thờ thôn 13 (bắt từ thửa 65, tờ bản đồ 51) đến ngã ba đi vào trại giam Đại bình (đến hết thửa 494, tờ bản đồ 12)	472	1,4
3	Đoạn đường từ ngã 3 đi vào trại Đại Bình (bắt đầu từ thửa 382, tờ bản đồ 12) đến cây xăng Lộc Thành (đến giáp ranh thửa 552-398, tờ bản đồ 80)	420	1,4
4	Đoạn đường từ cây xăng Lộc Thành (từ giáp ranh thửa 552-398, tờ bản đồ 80) đến ngã ba Tà Ngào (đến hết thửa 274, tờ bản đồ 79)	530	2,0
5	Đoạn đường từ ngã ba Tà Ngào (từ thửa 01, tờ bản đồ số 07) đến đầu dốc Tha La (hết thửa 02, TĐĐ 01)	255	1,6
6	Đoạn đường từ đầu dốc Tha La (từ thửa 04, tờ bản đồ 01) đến giáp ranh Lộc Nam - Lộc Thành	170	1,1
7	Tuyến đường thôn 12 (từ thửa 591, tờ bản đồ 51) đến hết thửa 21, tờ bản đồ 67	150	1,3
8	Tuyến đường từ thôn 9 (từ thửa 382, tờ bản đồ 80) đi thôn 10a (hết thửa 06, tờ bản đồ 08)	150	1,7
9	Tuyến đường từ ngã ba Tà Ngào đến hết thửa 203, tờ bản đồ 60	150	1,5
10	Đoạn đường Vào Trại giam Đại Bình (bắt đầu từ thửa 54-60, tờ bản đồ 12 đến hết thửa 4-23 tờ bản đồ 12)	280	1,1
11	Đoạn đường từ công văn hóa thôn 13 (bắt đầu từ thửa 217-237, tờ bản đồ 51 đến hết thửa 304-305 tờ bản đồ 51)	230	1,1

Số TT	Tên đơn vị hành chính, khu vực, đường, đoạn đường	Giá đất (1.000 đồng/m <sup>2</sup> )	Hệ số điều chỉnh giá đất (lần)
12	Đoạn đường thôn 5 đi thôn 7 (Từ giáp ranh thửa 318-319, tờ bản đồ 11 đến hết ranh giới thửa 100-123, tờ bản đồ 11)	150	1,3
13	Đoạn đường đối diện đường vào Trại giam Đại Bình (Từ ranh giới thửa 179-180, tờ bản đồ 12 đến hết ranh giới thửa 266-267, tờ bản đồ 12)	140	1,3
14	Đoạn đường từ công Văn hóa thôn 11 đối diện trường THPT Lộc Thành (từ ranh giới thửa 390-796, tờ bản đồ 12 đến hết thửa 191, tờ bản đồ 12)	140	1,3
15	Đoạn đường từ trường THCS Phạm Văn Đồng đi Tân Lạc (Từ ranh giới thửa 77-133, tờ bản đồ 51 đến hết thửa 145-156, tờ bản đồ 51)	140	1,3
16	Đoạn đường hai bên chợ Lộc Thành (Bắt đầu từ thửa 364 đến hết thửa 220, tờ bản đồ 09)	200	1,4
17	Đoạn đường phía trong chợ Lộc Thành (Bắt đầu từ thửa 222 đến hết thửa 247, tờ bản đồ 09)	160	1,3
18	Đoạn đường phía trong chợ Lộc Thành (Bắt đầu từ thửa 162 đến hết thửa 23, tờ bản đồ 09)	140	1,3
3.2	<b>Khu vực II:</b> Là đất nằm ven các trục đường giao thông liên thôn, tiếp giáp với khu trung tâm xã, cụm xã, khu thương mại và dịch vụ, khu du lịch (không thuộc bảng giá tại Khu vực I nêu trên)	98	1,9
3.3	<b>Khu vực III:</b> Là đất thuộc các vị trí còn lại	64	1,6
4	<b>XÃ LỘC NAM</b>		
4.1	<b>Khu vực I</b>		
1	Đoạn đường giáp ranh Lộc Thành - Lộc Nam đến hết công ngầm Lộc Nam	160	1,1
2	Đoạn đường từ hết công ngầm Lộc Nam đến trường Tiểu học Lộc Nam B (đến ranh giới thửa 488-493, tờ bản đồ 14)	240	1,2
3	Đoạn đường từ trường Tiểu học Lộc Nam B (từ ranh giới thửa 488-493, tờ bản đồ 14) đến đường vào trường mầm non thôn 5 (đến ranh giới thửa 247-281, tờ bản đồ 29)	160	1,3
4	Đoạn đường từ đường vào trường mầm non thôn 5 (từ ranh giới thửa 247-281, tờ bản đồ 29) đến hết địa phận Lộc Nam	130	1,3
5	Đoạn đường vào thôn 4, bắt đầu từ thửa 151, tờ bản đồ 14 đến hết thửa 91, tờ bản đồ 14	130	1,3

Số TT	Tên đơn vị hành chính, khu vực, đường, đoạn đường	Giá đất (1.000 đồng/m <sup>2</sup> )	Hệ số điều chỉnh giá đất (lần)
6	Đoạn đường từ thôn 4 đi thôn 3 (từ thửa 88, tờ bản đồ 14 đến hết thửa 124, tờ bản đồ 14)	110	
7	Đoạn đường vào thôn 3 (từ thửa 278, tờ bản đồ 08 đến hết thửa 155, tờ bản đồ 08)	130	1,3
8	Đoạn đường thôn 4 (Bắc đầu từ thửa 91, tờ bản đồ 14 đến thửa 135, tờ bản đồ 15)	130	1,2
9	Đoạn đường vào đập thủy điện BOT (từ thửa 57, tờ bản đồ 15 đến thửa 184, tờ bản đồ 09)	110	1,2
10	Đoạn đường từ thôn 2 đi thôn 8 (từ thửa 192, tờ bản đồ 14 đến thửa 364, tờ bản đồ 14)	100	1,2
11	Đoạn đường vào xóm 3, thôn 3 (từ thửa 360, tờ bản đồ 08 đến thửa 320, tờ bản đồ 08)	110	1,2
12	Đoạn đường từ thôn 2 đi thôn 1 (từ thửa 273, tờ bản đồ 08 đến thửa 266, tờ bản đồ 07)	120	1,3
13	Đoạn đường từ ngã ba phân hiệu trường Tiểu học A vào khu Đại Hội thôn 1 (từ thửa 66, tờ bản đồ 07 đến thửa 215, tờ bản đồ 07)	110	1,2
14	Đoạn đường liên thôn từ thôn 2 đi thôn 10 (từ thửa 266, tờ bản đồ 07 đến thửa 244, tờ bản đồ 13)	110	1,0
15	Đoạn đường vào xóm Tàu, thôn 6 (từ thửa 143, tờ bản đồ 07 đến thửa 77, tờ bản đồ 08)	110	1,0
16	Đoạn đường từ nhà bà Phạm Thị Kim Ngân vào xóm 4, thôn 1 (từ thửa 13, tờ bản đồ 13 đến thửa 53, tờ bản đồ 13)	110	1,1
17	Đoạn đường từ thôn 1 đi thôn 10 (từ thửa 244, tờ bản đồ 13 đến thửa 357, tờ bản đồ 12)	110	1,1
18	Đoạn đường từ thửa 244, tờ bản đồ 13 đến thửa 85, tờ bản đồ 26	100	1,0
19	Đoạn đường từ thôn 8 đi thôn 4 (từ thửa 374, tờ bản đồ 14 đến thửa 204, tờ bản đồ 14)	130	1,1
20	Đoạn đường từ nhà ông Tài đến hết nhà ông Bằng (từ thửa 461, tờ bản đồ 14 đến thửa 14, tờ bản đồ 21)	110	1,1
21	Đoạn đường liên thôn 8 - 9 (từ thửa 144, tờ bản đồ 21 đến thửa 104, tờ bản đồ 20)	120	1,1
22	Đoạn đường liên xóm, thôn 9 (từ thửa 660, tờ bản đồ 21 đến thửa 516, tờ bản đồ 21)	110	1,1

Số TT	Tên đơn vị hành chính, khu vực, đường, đoạn đường	Giá đất (1.000 đồng/m <sup>2</sup> )	Hệ số điều chỉnh giá đất (lần)
23	Đoạn đường xóm 4, thôn 9 (từ thửa 449, tờ bản đồ 21 đến thửa 497, tờ bản đồ 21)	110	1,1
24	Đoạn đường xóm 6, thôn 5 (từ thửa 285, tờ bản đồ 29 đến thửa 367, tờ bản đồ 29)	120	1,1
4.2	<b>Khu vực II:</b> Là đất nằm ven các trục đường giao thông liên thôn, tiếp giáp với khu trung tâm xã, cụm xã, khu thương mại và dịch vụ, khu du lịch (không thuộc bảng giá tại Khu vực I nêu trên)	80	1,9
4.3	<b>Khu vực III:</b> Là đất thuộc các vị trí còn lại	54	1,6
5	<b>XÃ LỘC ĐỨC</b>		
5.1	<b>Khu vực I</b>		
1	Đoạn đường từ giáp ranh Lộc Ngải - Lộc Đức (từ thửa 38 tờ bản đồ 23) đến Nhà ông Chí Nhận (đến hết thửa 131, tờ bản đồ 23)	173	1,5
2	Đoạn đường từ Nhà ông Chí Nhận (từ ranh giới 134 - 142, tờ bản đồ 23) đến Nhà thờ thôn Đông La (đến hết thửa 103, tờ bản đồ 27)	242	2,2
3	Đoạn đường từ Ngã ba nhà Chí Nhận (thửa 156, tờ bản đồ 23) đến Ngã ba Nhà bà Trần Thị Hồng (thửa 99, tờ bản đồ 24)	140	1,7
4	Đoạn đường từ Nhà thờ thôn Đông La (bắt đầu từ thửa 104, tờ bản đồ 27) đến giáp ranh Bưu điện văn hóa xã (hết thửa 460, tờ bản đồ 28)	253	2,9
5	Đoạn đường từ Bưu điện văn hóa xã (thửa 03, tờ bản đồ 37) đến cầu ông Nghĩa (đến hết thửa 642, tờ bản đồ 37)	242	2,2
6	Đoạn đường từ cầu ông Nghĩa (bắt đầu từ thửa 175, tờ bản đồ 37) đến giáp ranh Lộc Đức - Lộc An (hết thửa 318 tờ bản đồ 37)	230	1,5
7	Đoạn từ Nhà ông Nguyễn Trung Thành (bắt đầu từ thửa 124, tờ bản đồ 24) đến ngã ba (hết thửa 125, tờ bản đồ 33)	161	1,4
8	Đoạn đường từ ngã ba (từ ranh giới thửa 127 - 150, tờ bản đồ 33) đến giáp ranh cầu Lộc Thanh - Lộc Đức (hết thửa 297, tờ bản đồ số 33)	161	1,3
9	Đoạn đường từ ngã ba (từ ranh giới thửa 127 - 150, tờ bản đồ 33) đến ngã ba ông Lợi (hết thửa 102, tờ bản đồ số 33)	161	1,3

Số TT	Tên đơn vị hành chính, khu vực, đường, đoạn đường	Giá đất (1.000 đồng/m <sup>2</sup> )	Hệ số điều chỉnh giá đất (lần)
10	Đoạn đường từ nhà ông Đoàn Trung Hiếu (Từ thửa 127, tờ bản đồ 39) đến cầu Lộc Thanh (Hết thửa 269, tờ bản đồ 33)	127	1,3
11	Đoạn đường từ ngã ba nhà Thúy Lợi (từ thửa 134, tờ bản đồ 24) đến ngã ba xóm mới (hết thửa 142, tờ bản đồ 24)	138	1,5
12	Đoạn đường từ ngã ba Lộc Đức - Lộc An từ nhà ông Nguyễn Xuân Thìn (từ thửa 319, tờ bản đồ 37) đến giáp xã Đinh Trang Hòa (hết thửa 246, tờ bản đồ 40)	138	1,5
13	Đoạn đường từ Nhà Sơn Lam (từ thửa 209, tờ bản đồ 27) đến hết thửa 142, tờ bản đồ 27	140	1,3
14	Đoạn đường từ Ngã ba nhà ông Nguyễn Xuân Thìn (từ thửa 319, tờ bản đồ 37) đến hết thửa 257, tờ bản đồ 37	120	1,3
5.2	<b>Khu vực II:</b> Là đất nằm ven các trục đường giao thông liên thôn, tiếp giáp với khu trung tâm xã, cụm xã, khu thương mại và dịch vụ, khu du lịch (không thuộc bảng giá tại Khu vực I nêu trên)	90	2,0
5.3	<b>Khu vực III:</b> Là đất thuộc các vị trí còn lại	63	1,6
6	<b>XÃ LỘC QUẢNG</b>		
6.1	<b>Khu vực I</b>		
1	Đoạn đường từ Nhà thờ (từ thửa 304, tờ bản đồ 36) đến giáp ranh Lộc Phát - Lộc Quảng (đến hết thửa 413, tờ bản đồ 44).	200	1,2
2	Đoạn đường từ giáp ranh Lộc Thắng - Lộc Quảng (bắt đầu từ thửa 14, tờ bản đồ 45) đến ngã ba nhà ông Hùng (hết thửa 35, tờ bản đồ 44)	210	1,4
3	Đoạn đường từ ngã ba đi Lộc Tân (bắt đầu từ thửa 62, tờ bản đồ 44) đến mỏ đá Tân Việt (đến ranh giới thửa 138 - 137, tờ bản đồ 42)	180	1,6
4	Đoạn đường từ mỏ đá Tân Việt (từ ranh giới thửa 138 - 137, tờ bản đồ 42) đến giáp ranh Lộc Quảng - Đam BRi (hết thửa 79, tờ bản đồ 40)	161	1,5
5	Đoạn đường từ ngã ba dốc Láng (Từ ranh giới thửa 161-178, tờ bản đồ 39) đến hết ranh giới thửa đất nhà ông Phan Văn Nghĩa (Thửa 111, tờ bản đồ 27)	100	1,6

Số TT	Tên đơn vị hành chính, khu vực, đường, đoạn đường	Giá đất (1.000 đồng/m <sup>2</sup> )	Hệ số điều chỉnh giá đất (lần)
6	Đoạn đường từ thửa đất nhà ông Phan Văn Nghĩa (Thửa 111, tờ bản đồ 27) đến hết ranh giới thửa đất nhà bà Nguyễn Thị Nhị (Thửa 162, tờ bản đồ 16)	90	1,6
7	Đoạn đường từ thửa đất nhà bà Phạm Thị Thu Huyền (Thửa 34, tờ bản đồ 17) đến hết ranh giới thửa đất nhà bà Nguyễn Thị Mỹ Ánh (Thửa 05, tờ bản đồ 17)	90	1,6
8	Đoạn đường từ thửa đất nhà ông Lục Văn Thủy (Thửa 36, tờ bản đồ 07) đến hết ranh giới thửa đất nhà ông Đông (Thửa 50, tờ bản đồ 03)	80	1,5
9	Đoạn đường từ thửa đất nhà ông Lâm Văn Tiên (Thửa 03, tờ bản đồ 03) đến hết ranh giới thửa đất nhà ông Mông Văn Hòa (Thửa 86, tờ bản đồ 03)	80	1,5
10	Đoạn đường từ thửa đất nhà ông Nông Văn Dền (Thửa 09, tờ bản đồ 07) đến hết ranh giới thửa đất nhà bà Lê Thị Như Tuyền (Thửa 11, tờ bản đồ 18)	80	1,5
6.2	<b>Khu vực II:</b> Là đất nằm ven các trục đường giao thông liên thôn, tiếp giáp với khu trung tâm xã, cụm xã, khu thương mại và dịch vụ, khu du lịch (không thuộc bảng giá tại Khu vực I nêu trên)	82	1,9
6.3	<b>Khu vực III:</b> Là đất thuộc các vị trí còn lại	58	1,6
7	<b>XÃ LỘC PHÚ</b>		
7.1	<b>Khu vực I</b>		
1	Đoạn đường từ cầu 1 xã Lộc Phú đến cầu 2 xã Lộc Phú	200	2,0
2	Đoạn đường từ cầu 2 Lộc Phú đến giáp ranh Lộc Lâm - Lộc Phú	130	1,4
3	Đoạn đường vào xóm thôn 1 (từ thửa 152, tờ bản đồ 04) đến hết thửa 153, tờ bản đồ 04	120	1,3
4	Đoạn đường từ thửa 115, tờ bản đồ 04 đến hết thửa 368, tờ bản đồ 05	120	1,3
5	Đoạn đường từ Ngã ba nhà ông Bình vào thôn Nao Quang (từ thửa 56, tờ bản đồ 05) đến hết thửa 200, tờ bản đồ số 3	120	1,4
6	Đoạn đường vào thôn 2 (từ thửa 75, tờ bản đồ 03) đến hết thửa 41, tờ bản đồ 05	120	1,3
7	Đoạn đường vào thôn 3 (từ thửa 150, tờ bản đồ 01) đến hết thửa 68, tờ bản đồ 06	120	1,4
8	Đoạn đường từ thửa 49, tờ bản đồ 06 đến hết thửa 134, tờ bản đồ 06	100	1,1

Số TT	Tên đơn vị hành chính, khu vực, đường, đoạn đường	Giá đất (1.000 đồng/m <sup>2</sup> )	Hệ số điều chỉnh giá đất (lần)
9	Đoạn đường thôn 4 (từ thửa 121, tờ bản đồ 01) đến hết thửa 106, tờ bản đồ 01	100	1,1
7.2	<b>Khu vực II:</b> Là đất nằm ven các trục đường giao thông liên thôn, tiếp giáp với khu trung tâm xã, cụm xã, khu thương mại và dịch vụ, khu du lịch (không thuộc bảng giá tại Khu vực I nêu trên)	77	2,0
7.3	<b>Khu vực III:</b> Là đất thuộc các vị trí còn lại	55	1,4
8	<b>XÃ LỘC LÂM</b>		
8.1	<b>Khu vực I</b>		
1	Đoạn đường từ giáp ranh Lộc Phú - Lộc Lâm (thửa 13, tờ bản đồ 17) ranh giới thửa 339 - 340, tờ bản đồ 09	110	1,0
2	Đoạn hai bên đường từ giáp ranh thửa 399 - 340, tờ bản đồ 09 đến cầu thôn 2	116	1,2
3	Đoạn đường từ thửa 199, tờ bản đồ 09 đến hết thửa 178, tờ bản đồ 09	80	1,1
4	Đoạn đường từ thửa 158, tờ bản đồ 09 (nhà văn hóa) đến hết thửa 09, tờ bản đồ 03	80	1,1
5	Đoạn đường từ cầu thôn 2 đến hết thửa 29, tờ bản đồ số 10	80	1,1
6	Đoạn đường từ thửa 84, tờ bản đồ 14 đến hết thửa 211, tờ bản đồ 10	70	1,0
7	Đoạn đường vào thôn 3 xã Lộc Lâm (từ thửa 01, tờ bản đồ 18) đến hết 55, tờ bản đồ 15	100	1,0
8.2	<b>Khu vực II:</b> Là đất nằm ven các trục đường giao thông liên thôn, tiếp giáp với khu trung tâm xã, cụm xã, khu thương mại và dịch vụ, khu du lịch (không thuộc bảng giá tại Khu vực I nêu trên)	54	1,9
8.3	<b>Khu vực III:</b> Là đất thuộc các vị trí còn lại	46	1,5
9	<b>XÃ B'LÁ</b>		
9.1	<b>Khu vực I</b>		
1	Đoạn đường từ ranh giới thị trấn Lộc Thắng-B'Lá đến ranh giới thửa 404-405, tờ bản đồ 33	200	1,6
2	Đoạn đường từ ranh giới thửa 404-405 đến UBND xã B'Lá	220	1,6
3	Đoạn đường từ UBND xã B'Lá đến giáp ranh B'Lá - Lộc Bảo	120	1,4

Số TT	Tên đơn vị hành chính, khu vực, đường, đoạn đường	Giá đất (1.000 đồng/m <sup>2</sup> )	Hệ số điều chỉnh giá đất (lần)
4	Đoạn đường từ trường cấp 1, 2 (từ ranh giới thửa thửa 154-153, tờ bản đồ 33) đến hết thửa 332, tờ bản đồ 33	113	1,5
5	Đoạn đường từ hội trường thôn 3 (Bắt đầu từ thửa 19 tờ bản đồ 35) đến hết thửa 82, tờ bản đồ 35	104	1,5
6	Đoạn đường bắt đầu từ thửa 139, tờ bản đồ 33 đến hết thửa 49, tờ bản đồ 33 (đối với các thửa đất có mặt tiếp giáp với 2 đoạn đường thì tính giá cho đoạn đường có giá cao hơn)	113	1,5
7	Đoạn đường từ hết thửa 310, tờ bản đồ 33 đến hết thửa 300, tờ bản đồ 33	90	1,1
8	Đoạn đường từ hết thửa 174, tờ bản đồ 33 đến hết thửa 339, tờ bản đồ 33	110	1,5
9	Đoạn đường từ thửa 152, tờ bản đồ 29 đến hết thửa 114, tờ bản đồ 29	90	1,1
10	Đoạn đường từ thửa 141, tờ bản đồ 29 đến hết thửa 262, tờ bản đồ 29	90	1,1
11	Đoạn đường bắt đầu từ thửa 175, tờ bản đồ 29 đến hết thửa 15, tờ bản đồ 29	90	1,1
12	Đoạn đường từ thửa 130, tờ bản đồ 28 đến hết thửa 141, tờ bản đồ 28	90	1,1
13	Đoạn đường từ thửa 128, tờ bản đồ 28 đến hết thửa 10, tờ bản đồ 28	90	1,0
14	Đoạn đường từ hết thửa 152, tờ bản đồ 25 đến hết thửa 71, tờ bản đồ 25	90	1,0
15	Đoạn đường từ hết thửa 62, tờ bản đồ 34 đến hết thửa 35, tờ bản đồ 34	90	1,0
16	Đoạn đường từ hết thửa 229, tờ bản đồ 34 đến hết thửa 251, tờ bản đồ 34	90	1,0
17	Đoạn đường từ hết thửa 222, tờ bản đồ 34 đến hết thửa 127, tờ bản đồ 34	90	1,0
18	Đoạn đường từ hết thửa 14, tờ bản đồ 35 đến hết thửa 17, tờ bản đồ 35	90	1,0
9.2	<b>Khu vực II:</b> Là đất nằm ven các trục đường giao thông liên thôn, tiếp giáp với khu trung tâm xã, cụm xã, khu thương mại và dịch vụ, khu du lịch (không thuộc bảng giá tại Khu vực I nêu trên)	77	1,9
9.3	<b>Khu vực III:</b> Là đất thuộc các vị trí còn lại	55	1,5
10	<b>XÃ LỘC BẢO</b>		

Số TT	Tên đơn vị hành chính, khu vực, đường, đoạn đường	Giá đất (1.000 đồng/m <sup>2</sup> )	Hệ số điều chỉnh giá đất (lần)
10.1	<b>Khu vực I</b>		
1	Đoạn đường từ ranh giới xã B' Lá - Lộc Bảo đến ranh giới thửa 50 - 60, tờ bản đồ 23	120	1,0
2	Đoạn đường từ ranh giới thửa 50 - 60, tờ bản đồ 23 đến hết ranh ruộng dừa (đến ranh giới thửa 30 - 31, tờ bản đồ 20)	180	1,3
3	Đoạn đường từ ranh giới thửa 30 - 31, tờ bản đồ 20 đến giáp ranh xã Lộc Bắc, Lộc Bảo	300	1,1
4	Đoạn đường từ ngã 3 Nhà ông K'Đôi (ranh giới thửa 299 với thửa 180, tờ bản đồ 25) đến cây xăng Lộc Bảo (hết thửa 189, tờ bản đồ 19)	250	1,1
5	Đoạn đường từ cây xăng Lộc Bảo (từ ranh giới thửa 189, tờ bản đồ 19) đến đỉnh đèo 4 cây (đến ranh giới thửa 26-77, tờ bản đồ 16)	150	1,3
6	Đoạn đường từ đỉnh đèo 4 cây (từ ranh giới thửa 26-77 tờ bản đồ 16) đến cầu II (hết ranh thửa 38, tờ bản đồ 07)	180	1,1
7	Đoạn đường từ cầu II (từ thửa 38, tờ bản đồ số 07) đến ngã ba đường đi thủy điện ĐasiAt	120	1,0
8	Đoạn đường từ ngã ba ĐasiAt đến giáp Đắc Nông	110	1,0
9	Đoạn đường từ ngã ba thôn 2 đi thủy điện Đồng Nai 5 (Bắt đầu từ thửa 77, tờ bản đồ số 9 đến hết thửa 03 - 04, tờ bản đồ 11)	100	1,0
10.2	<b>Khu vực II:</b> Là đất nằm ven các trục đường giao thông liên thôn, tiếp giáp với khu trung tâm xã, cụm xã, khu thương mại và dịch vụ, khu du lịch (không thuộc bảng giá tại Khu vực I nêu trên)	54	1,9
10.3	<b>Khu vực III:</b> Là đất thuộc các vị trí còn lại	46	1,5
11	<b>XÃ LỘC BẮC</b>		
11.1	<b>Khu vực I</b>		
1	Đoạn đường từ giáp ranh Lộc Bảo - Lộc Bắc (từ 149, tờ bản đồ 11) đến nhà ông K'Việt (đến hết ranh thửa 162, tờ bản đồ 13)	200	1,1
2	Đoạn đường từ nhà ông K'Việt (bắt đầu từ thửa 61, tờ bản đồ 13) đến ranh giới thửa 33-112, tờ bản đồ 18	98	1,3
3	Đoạn đường bắt đầu từ thửa 122, tờ bản đồ 18 đến hết ranh giới xã Lộc Bắc và huyện Đạ Tẻh	90	1,5

Số TT	Tên đơn vị hành chính, khu vực, đường, đoạn đường	Giá đất (1.000 đồng/m <sup>2</sup> )	Hệ số điều chỉnh giá đất (lần)
4	Đoạn đường từ ngã ba UBND xã Lộc Bắc đi thôn 2 (bắt đầu từ ranh giới thửa 358 - 329, tờ bản đồ số 10) đến cầu thôn 2 (hết ranh thửa 37, tờ bản đồ 06)	98	1,1
5	Đoạn đường trước nhà văn hóa cụm xã (từ ranh giới thửa 65 - 66, tờ bản đồ 10) đến hết thửa 57, tờ bản đồ số 10	80	1,5
6	Đoạn đường từ ngã 3 thôn 03 (bắt đầu từ thửa 131 tờ bản đồ 14) đến hết thửa 09, tờ bản đồ 14	70	1,5
7	Đoạn đường từ thôn 1 vào hầm đá (bắt đầu từ thửa 226, tờ bản đồ 10 đến hết thửa 07, tờ bản đồ 12)	70	1,5
8	Đoạn đường bắt đầu từ thửa 174, tờ bản đồ 10 đến hết thửa 118, tờ bản đồ 13	70	1,5
9	Đoạn đường bắt đầu từ thửa 163, tờ bản đồ 10 đến hết thửa 151, tờ bản đồ 10	70	1,5
10	Đoạn đường bắt đầu từ thửa 114, tờ bản đồ 10 đến hết thửa 76, tờ bản đồ 10	70	1,5
11	Đoạn đường từ cầu thôn 2 đi hang bom (bắt đầu từ thửa 29, tờ bản đồ 6 đến hết thửa 87, tờ bản đồ 02)	60	1,5
12	Đoạn đường thôn 2 đi Lộc Bảo (bắt đầu từ thửa 95, tờ bản đồ 06 đến hết thửa 12, tờ bản đồ 06)	70	1,5
13	Đoạn đường thôn 4 buôn B trú (bắt đầu từ thửa 40, tờ bản đồ 21 đến hết thửa 51, tờ bản đồ 21)	70	1,3
11.2	<b>Khu vực II:</b> Là đất nằm ven các trục đường giao thông liên thôn, tiếp giáp với khu trung tâm xã, cụm xã, khu thương mại và dịch vụ, khu du lịch (không thuộc bảng giá tại Khu vực I nêu trên)	54	1,9
11.3	<b>Khu vực III:</b> Là đất thuộc các vị trí còn lại	46	1,6
12	<b>XÃ LỘC TÂN</b>		
12.1	<b>Khu vực I</b>		
1	Đoạn đường từ ngã năm Đam Bri (từ thửa 96, tờ bản đồ 11) đến hết trụ sở UBND xã Lộc Tân	200	1,6
2	Đoạn đường từ hết trụ sở UBND xã Lộc Tân giáp ranh phường Lộc Tiến - Bảo Lộc (giáp ranh giới thửa 518 - 322, tờ bản đồ 32)	240	1,6
3	Đoạn đường từ ngã năm Đam Bri (bắt đầu từ thửa 96, tờ bản đồ 11 đến ranh giới thửa 419 - 416, tờ bản đồ 16)	140	1,6


Số TT	Tên đơn vị hành chính, khu vực, đường, đoạn đường	Giá đất (1.000 đồng/m <sup>2</sup> )	Hệ số điều chỉnh giá đất (lần)
4	Đoạn đường từ ngã năm Đam Bri (bắt đầu từ thửa 17, tờ bản đồ 11 đến ranh giới thửa 685 - 360, tờ bản đồ 10 (đối với những thửa đất tiếp giáp với hai mặt đường thì áp giá theo thửa có giá cao hơn)	140	1,6
12.2	<b>Khu vực II:</b> Là đất nằm ven các trục đường giao thông liên thôn, tiếp giáp với khu trung tâm xã, cụm xã, khu thương mại và dịch vụ, khu du lịch (không thuộc bảng giá tại Khu vực I nêu trên)	81	1,9
12.3	<b>Khu vực III:</b> Là đất thuộc các vị trí còn lại	58	1,5
13	<b>XÃ TÂN LẠC</b>		
13.1	<b>Khu vực I</b>		
1	Đoạn đường từ cầu Tân Lạc (từ thửa 40, tờ bản đồ 20) đến đất nhà ông Nguyễn Tài Nam (đến ranh giới thửa 131- 81, tờ bản đồ 20)	127	1,3
2	Đoạn đường từ nhà ông Nguyễn Tài Nam (từ ranh thửa giới thửa 131-81, tờ bản đồ 20 ngã tư nhà ông Hưng (hết thửa 177, tờ bản đồ 25)	130	1,6
3	Đoạn đường từ ngã tư nhà ông Hưng (từ thửa 261, tờ bản đồ 25) đến ngã ba nhà ông Tiên (hết thửa 77, tờ bản đồ 37)	140	1,5
4	Đoạn đường từ ngã ba nhà ông Tiên (bắt đầu từ thửa 78, tờ bản đồ 37) đến ngã 3 nhà ông Chiến (đến hết thửa 47, tờ bản đồ 38)	210	1,5
5	Đoạn đường từ ngã ba nhà ông Hiệp giáp hòa Nam (bắt đầu từ thửa 44-45, tờ bản đồ 38) đến Ngã ba nhà ông Quý (hết thửa 44, tờ bản số 24)	133	1,5
6	Đoạn đường từ Ngã ba nhà ông Quý (từ thửa 80, tờ bản đồ 24) đến hết thửa 23, tờ bản đồ 23)	121	1,5
7	Đoạn đường từ ngã ba nhà ông Quý (Ranh giới thửa 44 - 218, tờ bản đồ 24) đến cầu treo thôn 4 đi Lộc Nga (đến hết thửa 210 (giáp sông), tờ bản đồ 21)	121	1,5
8	Đoạn đường từ đất nhà ông Đạo (bắt đầu từ thửa 466, tờ bản đồ 37) đến hết thửa 46, tờ bản đồ 43).	116	1,5
9	Đoạn đường từ thửa đất 66, tờ bản đồ 43 đến ranh giới thửa 302- 426, tờ bản đồ 43 (ngã ba nhà ông Quách Công Tình)	115	1,5
10	Đoạn đường từ ngã ba nhà ông Đệ (bắt đầu từ thửa 85, tờ bản đồ 38) đến hết thửa 302, tờ bản đồ 43	121	1,5

Số TT	Tên đơn vị hành chính, khu vực, đường, đoạn đường	Giá đất (1.000 đồng/m <sup>2</sup> )	Hệ số điều chỉnh giá đất (lần)
11	Đoạn đường từ ngã ba nhà ông Hiệp (bắt đầu từ thửa 47, tờ bản đồ 38) đến hết thửa 60, tờ bản đồ 38	133	1,5
12	Đoạn đường từ đất nhà ông Tiến (ranh giới thửa 77 - 76, tờ bản đồ 37 đến đất bà Nguyễn Thị Đông (hết thửa 372 tờ bản đồ 36)	120	1,5
13	Đoạn đường liên thôn 1 từ thửa đất nhà ông Hùng đến ngã ba nhà ông Hiếu (Bắt đầu từ thửa 177, tờ bản đồ 25 đến hết thửa 205, tờ bản đồ 26)	100	1,4
14	Đoạn đường liên thôn 1 từ ngã ba nhà ông Hiếu đi cầu ông Đàm (Bắt đầu từ thửa 205, tờ bản đồ 26 đến hết thửa 13, tờ bản đồ 26)	100	1,2
15	Đoạn đường liên thôn 1 từ ngã ba nhà ông Hiếu đi Ngã ba ông Tất (Bắt đầu từ thửa 205, tờ bản đồ 26 đến hết thửa 372, tờ bản đồ 36)	100	1,2
16	Đoạn đường liên thôn 1-5, từ ngã ba nhà ông Tất đi cầu treo thôn 5 (Bắt đầu từ thửa 372, tờ bản đồ 36 đến hết thửa 275, tờ bản đồ 45)	110	1,2
17	Đoạn đường liên thôn 8-9 từ đất Nhà ông Chính đến hết thửa đất Nhà ông Nguyễn Hữu Trinh (Bắt đầu từ thửa 42, tờ bản đồ 71 đến hết thửa 103, tờ bản đồ 69)	110	1,2
18	Đoạn đường liên thôn 9 bắt đầu từ đất nhà ông Nguyễn Hữu Trinh đi trại bò Ko Be (Bắt đầu từ thửa 69, tờ bản đồ 69 đến hết thửa 196, tờ bản đồ 69)	110	1,2
19	Đoạn đường liên thôn 6 bắt đầu từ đất nhà ông Tiến đến thửa đất nhà ông Tiếp (Bắt đầu từ thửa 60, tờ bản đồ 38 đến hết thửa 65, tờ bản đồ 38)	90	1,3
20	Đoạn đường liên thôn 8 từ thửa đất Nhà ông Tuấn đến thửa đất Nhà ông Giáp (Bắt đầu từ thửa 207, tờ bản đồ 71 đến hết thửa 38, tờ bản đồ 72)	90	1,3
21	Đoạn đường liên thôn 8 từ thửa đất nhà ông Giáp đi đến thửa đất Nhà ông Khải (Bắt đầu từ thửa 49, tờ bản đồ 72 đến hết thửa 78, tờ bản đồ 72)	90	1,3
13.2	<b>Khu vực II:</b> Là đất nằm ven các trục đường giao thông liên thôn, tiếp giáp với khu trung tâm xã, cụm xã, khu thương mại và dịch vụ, khu du lịch (không thuộc bảng giá tại Khu vực I nêu trên)	83	1,9
13.3	<b>Khu vực III:</b> Là đất thuộc các vị trí còn lại	55	1,5

**C. ĐẤT Ở TẠI ĐÔ THỊ:**

Số TT	Tên đơn vị hành chính, khu vực, đường, đoạn đường	Giá đất (1.000 đồng/m <sup>2</sup> )	Hệ số điều chỉnh giá đất (lần)
<b>THỊ TRẦN LỘC THẮNG</b>			
<b>A</b>	<b>Khu Trung tâm thị trấn Lộc Thắng</b>		
<b>1</b>	<b>Đoạn đường từ ngã 5 Lộc Thắng đi B'Lá và Lộc Phú:</b>		
1.1	Đoạn đường khu công sở (Đường Nguyễn Tất Thành); Từ thửa 130, 137, tờ bản đồ 46 đến thửa 145, 153, tờ bản đồ 44	2.289	1,6
1.2	Đoạn đường từ ngã 5 đến điểm A5 (Từ thửa 233, 237 đến thửa 117-116, tờ bản đồ 46: Đường Trần Phú)		
1.2.1	Đoạn đường từ ngã 5 đến nhà ông Võ Khắc Đù (Thửa đất số 164, tờ bản đồ số 46):	2.990	7,2
1.2.2	Đoạn đường từ Ngân hàng Vietinbank (Thửa đất số 162, tờ bản đồ số 46) đến điểm A5 (Từ thửa 233, 237 đến thửa 117-116, tờ bản đồ 46: Đường Trần Phú): Đường Trần Phú:	2.990	5,3
1.3	Đoạn đường từ điểm A5 đến điểm A8 (Từ ranh giới thửa 117-116, tờ bản đồ 46) đến thửa 18-39, tờ bản đồ 46: Đường Trần Phú	2.280	2,7
1.4	Đoạn đường từ điểm A8 (Từ ranh giới thửa 18-39, tờ bản đồ 46: Đường Trần Phú) đến đường vào trụ sở Huyện đội (đến hết thửa 57-211, tờ bản đồ 43)	1.579	2,2
1.5	Đoạn đường từ đường vào Huyện đội (bắt đầu từ thửa 169-147, tờ bản đồ 43) đến trường Mầm non (đến thửa 144, tờ bản đồ 41 và thửa 48, tờ bản đồ 42: Đường Trần Phú)	1.052	1,7
1.6	Đoạn đường từ trường mầm non (từ thửa 144, tờ bản đồ 41 và thửa 53, tờ bản đồ 42) đến Ngã ba đường vào Buôn B'Đạ (hết thửa 347, 996, tờ bản đồ 25) (Đường Hàm Nghi)	658	1,8
1.7	Từ ngã ba đường vào buôn B'Đạ (từ thửa 342, 995, tờ bản đồ 25) đến ngã 3 Cát quế (đến thửa 249, tờ bản đồ 21 và đến hết thửa 170, tờ bản đồ 20: Đường Hàm Nghi)	658	1,8
1.8	Đoạn đường tránh ĐT725 (từ hết thửa 49, tờ bản đồ 26 đến hết đường tránh 725)	575	2,0

Số TT	Tên đơn vị hành chính, khu vực, đường, đoạn đường	Giá đất (1.000 đồng/m <sup>2</sup> )	Hệ số điều chỉnh giá đất (lần)
1.9	Đoạn đường từ hết đường tránh 725 (Đất rừng thông Lâm Trường Bảo Lâm (tiểu khu 448) đến giáp ranh xã B'Lá	462	1,6
1.10	Đoạn đường tính từ ngã ba Cát quế (Từ ranh giới thửa 398, tờ bản đồ 21) đi theo hướng về cầu I xã Lộc Phú (đến hết thửa 99 tờ bản đồ 21 và thửa 285, tờ bản đồ 20)	627	2,1
1.11	Đoạn đường từ thửa 69, 284 tờ bản đồ 20 đến ngã ba đường đi vào Công ty TNHH Chè giống Cao nguyên (thửa 193, 196, tờ bản đồ 14)	600	2,1
1.12	Đoạn đường từ ngã ba đường đi vào Công ty TNHH Chè giống Cao nguyên (từ thửa 102, 192, tờ bản đồ số 14 đến hết thửa 149, 160, tờ bản đồ 15)	587	2,1
1.13	Đoạn đường bắt đầu từ thửa 148, tờ bản đồ 15 đến hết thửa 09, 38, tờ bản đồ 15	624	2,1
1.14	Đoạn đường bắt đầu từ thửa 08, tờ bản đồ 15 đến cầu I xã Lộc Phú	605	2,1
1.15	Đoạn đường từ ranh giới thửa 102, tờ bản đồ 14 đến thửa 34-54, tờ bản đồ 14	414	2,4
1.16	Đoạn đường từ ranh giới thửa 64, tờ bản đồ 33 đến thửa 25, tờ bản đồ 33	734	1,5
1.17	Đoạn đường từ ranh giới thửa 160-162, tờ bản đồ 33 đến giáp ranh Lộc Ngãi - Lộc Thắng	435	1,5
1.20	Đoạn đường đi cầu treo suối Đại Nga (từ ranh giới thửa 84-86, tờ bản đồ 43 đến thửa 81-83 tờ bản đồ 49)	403	1,5
<b>2</b>	<b>Đoạn từ Ngã 5 đến hết địa phận Bảo Lâm</b>		
2.1	Đoạn đường từ ngã 5 (Từ thửa 244-243, tờ bản đồ 46) đến ngã ba Trung tâm Y tế đi thôn 3 Lộc Ngãi (đến hết thửa 65- 67 tờ bản đồ 33: Đường Hùng Vương)		
2.1.1	Đoạn đường từ ngã 5 (Từ thửa 244-243, tờ bản đồ 46) đến nhà ông Nguyễn Mạnh Hùng (Bida Hào), tờ bản đồ số 47, thửa đất số 67	2.200	9,8
2.1.2	Đoạn đường từ nhà ông Huỳnh Ngọc Huân, tờ bản đồ số 47, thửa đất số 102 đến Cây xăng Đức Huy Bảo Lâm, tờ bản đồ số 47, thửa đất số 49	2.200	4,8
2.1.3	Đoạn từ nhà Lê Hồng Anh, tờ bản đồ số 47, thửa đất số 201 đến ngã ba Trung tâm Y tế đi thôn 3 Lộc Ngãi (đến hết thửa 65-67 tờ bản đồ 33	2.200	2,3

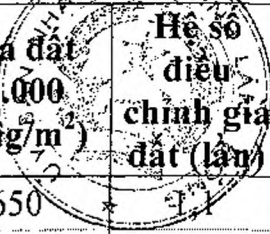


Số TT	Tên đơn vị hành chính, khu vực, đường, đoạn đường	Giá đất (1.000 đồng/m <sup>2</sup> )	Hệ số điều chỉnh giá đất (lần)
2.2	Đoạn đường từ ngã ba Trung tâm Y tế đi thôn 3 Lộc Ngãi (Bắc đầu từ thửa 91-97, tờ bản đồ 33) đến công xã hồ Lộc Thắng (thửa 114-126, tờ bản đồ 33) (Đường Hùng Vương)	1.495	2,2
2.3	Đoạn đường từ công xã hồ Lộc Thắng (thửa 142-148, tờ bản đồ 33) đến giáp ranh Bảo Lộc (Đường Hùng Vương)	1.052	2,8
3	Đoạn đường từ ngã 5 đi UBND xã Lộc Ngãi (từ thửa 232-244, tờ bản đồ 46) đến ranh giới thị trấn Lộc Thắng - Lộc Ngãi (Đường Lê Duẩn)		
3.1	Đoạn đường từ ngã 5 đi UBND xã Lộc Ngãi (từ thửa 232-244, tờ bản đồ 46) đến nhà ông Đàm Văn Dân, tờ bản đồ số 46, thửa đất số 259	2.009	10,35
3.2	Đoạn đường từ qua nhà ông Đàm Văn Dân, tờ bản đồ số 46, thửa đất số 259 đến ranh giới thị trấn Lộc Thắng - Lộc Ngãi (Đường Lê Duẩn):	2.009	3,4
4	<b>Các đường khác:</b>		
4.1	Đoạn đường đi vào Huyện đội (từ thửa 225, tờ bản đồ 43 và thửa 52, tờ bản đồ 45) đến công khu 3 văn hóa (đến thửa 169-57, tờ bản đồ 43 Đường Nguyễn Chí Thanh)	753	1,7
4.2	Đoạn đường từ ngã ba 26/3 (từ 450-561, tờ bản đồ 24) đến thửa 96-97, tờ bản đồ 23 (Đường Phan Đình Phùng)	639	1,5
4.3	Đoạn đường đầu nối đường Phan Đình Phùng (từ thửa 131, tờ bản đồ 24) đến giáp ranh Lộc Thắng - Lộc Ngãi	400	1,5
4.4	Đoạn đường từ ngã ba nhà máy Chè Minh Rông đi Lộc Quảng (từ thửa 245, tờ bản đồ 37) đến hết đất trường tiểu học Minh Rông - Lộc Thắng (đến thửa 347, tờ bản đồ 06 Minh Rông) (Đường Lạc Long Quân)	626	2,5
4.5	Đoạn đường từ hết đất trường tiểu học Minh Rông (thửa 347, tờ bản đồ 06 Minh Rông) đến công xã Lộc Thắng (đến thửa 92, tờ bản đồ 06 Minh Rông) (Đường Lạc Long Quân)	587	2,5
4.6	Đoạn đường từ công xã Lộc Thắng (từ thửa 92, tờ bản đồ 06 Minh Rông) đến giáp ranh Lộc Thắng - Lộc Quảng (đến thửa 04, tờ bản đồ 05 Minh Rông) (Đường Lạc Long Quân)	334	2,0

Số TT	Tên đơn vị hành chính, khu vực, đường, đoạn đường	Giá đất (1.000 đồng/m <sup>2</sup> )	Hệ số điều chỉnh giá đất (lần)
4.7	Trục đường phía Đông (giáp đường đi thị trấn Lộc Thắng và khu dân cư hiện hữu) thuộc Khu dân cư kế cận Cụm công nghiệp Lộc Thắng		
4.7.1	Giá đất 2 bên đường từ tiếp giáp đường Lạc Long Quân chạy qua các thửa đất thuộc Khu C đến hết khu D (đến hết ranh giới đoạn đường vào Cụm công nghiệp Lộc Thắng)	581	2,0
4.7.2	- Giá đất hai bên đường của đoạn còn lại (Từ hết khu D đến hết khu B)	522	1,7
4.8	Trục đường phía Tây (giáp Cụm công nghiệp Lộc Thắng) thuộc Khu Quy hoạch dân cư kế cận Cụm Công nghiệp Lộc Thắng:		
4.8.1	- Giá đất hai bên đường tiếp giáp đường Lạc Long Quân chạy qua các thửa đất thuộc khu C đến hết khu D (đến hết ranh giới đoạn đường vào Cụm Công nghiệp Lộc Thắng)	581	2,0
4.8.2	- Giá đất hai bên đường của đoạn còn lại (từ hết khu D đến hết khu B)	522	1,7
4.9	Đoạn đường từ ngã 5 đi vào đường Lộc sơn (Từ thửa 233-232, tờ bản đồ 46) đến giáp Nhà máy hạt điều (đến ranh giới thửa 187-183, tờ bản đồ 46: Đường Trương Định)		
4.9.1	Đoạn đường từ ngã 5 đi vào đường Lộc sơn (Từ thửa 233-232, tờ bản đồ 46) đến Nhà Thờ Tin Lành, tờ bản đồ số 46, thửa đất số 271	787	14,0
4.9.2	Đoạn đường qua Nhà Thờ Tin Lành đến giáp Nhà máy hạt điều (đến ranh giới thửa 187-183, tờ bản đồ 46)	787	2,5
4.10	Đoạn đường từ Nhà máy hạt điều (từ thửa 184-185, tờ bản đồ 46) đến đất nghĩa địa Lộc sơn (đến thửa 268, tờ bản đồ 32 (Đường Trương Định)	610	1,6
4.11	Đoạn đường từ ngã tư trường học Lộc Thắng B (từ thửa 276-282, tờ bản đồ 21) đến giáp ranh Lộc Thắng - Lộc Quảng (đến thửa 46-47, tờ bản đồ 20)	592	2,5
4.12	Đoạn đường từ Ngã ba đường đi vào buôn B'Đa (từ thửa 342-347, tờ bản đồ 25) đến giáp ranh thu hồi hồ bùn đỏ (đến thửa 198 - 200, tờ bản đồ 22)	592	2,5
4.13	Đoạn đường từ ngã ba nhà ông Trung (từ thửa 28-29, tờ bản đồ 41) đến giáp ranh thu hồi mỏ đất số 1 (đến hết thửa 213-269, tờ bản đồ 24)	592	2,4

Số TT	Tên đơn vị hành chính, khu vực, đường, đoạn đường	Giá đất (1.000 đồng/m <sup>2</sup> )	Hệ số điều chỉnh giá đất (lần)
4.14	Đoạn đường từ ngã ba nhà ông Thường (từ thửa 47-48, tờ bản đồ 43) đến giáp ranh nhà ông Tín (đến thửa 178-179, tờ bản đồ 41)	610	2,1
4.15	Đoạn đường từ ngã ba nhà ông Lê Ngọc Thông (từ thửa 52-53, tờ bản đồ 45) đến hết thửa 95 tờ bản đồ 45 (Đường Chu Văn An)	672	2,3
4.16	Đoạn đường từ Trường Mầm non (từ 143, tờ bản đồ 41 và thửa 53, tờ bản đồ 42) đến thửa 44 tờ bản đồ 39 (Đường Lương Thế Vinh)	599	2,1
4.17	Đoạn đường từ ngã ba Trung tâm Y tế đi thôn 3 xã Lộc Ngãi (từ thửa 91-67, tờ bản đồ 33) đến giáp ranh Lộc Ngãi - Lộc Thắng (Đường Lê Đại Hành)	598	1,5
4.18	Đoạn đường từ ngã ba xe máy Kim Anh (từ thửa 125-128, tờ bản đồ 37) đến hết thửa 28-91, tờ bản đồ 36 (Đường Âu Cơ)	605	1,4
4.19	Đường từ ngã ba nhà ông Lê Quốc Anh (từ thửa 180-181, tờ bản đồ 37) đến hết thửa đất nhà thờ giáo xứ Minh Rồng (thửa 191-200, tờ bản đồ 36)	575	2,0
4.20	Đoạn đường vào tổ 5 thị trấn Lộc Thắng (từ thửa 74, 84 tờ bản đồ 05 đến thửa 130, 131 tờ bản đồ 29)	280	1,2
4.21	Đoạn đường đi vào khu dân cư tổ 18 (từ thửa 319 tờ bản đồ 26 đến thửa 128, 245 tờ bản đồ 29)	400	1,3
<b>B</b>	<b>Đất trục đường chính khu trung tâm hành chính huyện:</b>		
<b>5</b>	<b>Khu A:</b>		
5.1	Khu A1: (đoạn đường Lê Duẩn)	1.164	1,6
5.2	Khu A2: (đoạn đường Lê Duẩn)	1.164	1,6
<b>6</b>	<b>Khu B</b>		
6.1	Khu B1: (đoạn đường Lê Duẩn)	1.020	1,6
6.2	Khu B2: (đoạn đường Lê Duẩn và một phần đường Hai Bà Trưng và đường Trần Hưng Đạo)	1.310	1,6
6.3	Khu B3: (đoạn đường Lê Duẩn và một phần đường Trần Hưng Đạo)	1.164	1,6
6.4	Khu B4: (đoạn đường Trần Hưng Đạo)	1.310	1,6
6.5	Khu B5: (đoạn đường Hai Bà Trưng và đường Nguyễn Thị Minh Khai)	1.020	1,6
<b>7</b>	<b>Khu C</b>		

Số TT	Tên đơn vị hành chính, khu vực, đường, đoạn đường	Giá đất (1.000 đồng/m <sup>2</sup> )	Hệ số điều chỉnh giá đất (lần)
7.1	Khu C1: (đoạn đường Lê Duẩn)	730	1,6
7.2	Khu C2: (đoạn đường Lê Duẩn)	873	1,6
7.3	Khu C3: (đoạn đường Lê Duẩn)	873	1,6
7.4	Khu C4: (đoạn đường Trần Hưng Đạo)	873	1,6
7.5	Khu C5: (đường Nguyễn Thị Minh Khai và đường Hoàng Diệu)	873	1,6
7.6	Khu C6: (đường Nguyễn Thị Minh Khai và đường Nguyễn Trãi)	730	1,6
8	<b>Khu quy hoạch chợ Lộc Thắng:</b>		
8.1	A: (đoạn đường Trần Hưng Đạo)	2.290	1,6
8.2	B: (đoạn đường Lê Duẩn)	1.982	1,6
8.3	C: (đoạn đường Lê Duẩn + Trần Hưng Đạo)	1.525	1,6
8.4	D: (đoạn đường Hai Bà Trưng)	1.680	1,6
	<b>Khu quy hoạch tái định cư Bauxit - Nhôm Lâm Đồng</b>		
9	Lý Thường Kiệt	830	1,1
10	Huỳnh Tấn Phát	830	1,1
11	Hồ Tùng Mậu	830	1,1
12	Bà Triệu	750	1,1
13	Nguyễn Du	720	1,1
14	Nguyễn Bình Khiêm	720	1,1
15	Hồ Xuân Hương	700	1,1
16	Nguyễn Hữu Thọ	700	1,1
17	Phạm Ngọc Thạch	700	1,1
18	Tô Hiến Thành	700	1,1
19	Nguyễn Tri Phương	700	1,1
20	Cao Bá Quát	680	1,1
21	Võ Thị Sáu	650	1,1
22	Nguyễn Thiện Thuật	650	1,1
23	Phan Văn Trị	650	1,1
24	Ngô Thời Nhiệm	650	1,1
25	Nguyễn Thái Học	650	1,1
26	Thủ Khoa Huân	650	1,1



Số TT	Tên đơn vị hành chính, khu vực, đường, đoạn đường	Giá đất (1.000 đồng/m <sup>2</sup> )	Hệ số điều chỉnh giá đất (lần)
27	Bùi Thị Xuân	650	1,1
28	Ngô Tất Tố	650	1,1
29	Triệu Quang Phục	650	1,1
30	Phạm Hồng Thái	650	1,1
31	Nguyễn Thái Bình	630	1,1
32	Tôn Thất Tùng	630	1,1