

BỘ TÀI NGUYÊN VÀ MÔI TRƯỜNG**BỘ TÀI NGUYÊN
VÀ MÔI TRƯỜNG****CỘNG HÒA XÃ HỘI CHỦ NGHĨA VIỆT NAM
Độc lập - Tự do - Hạnh phúc**

Số: 28/2014/TT-BTNMT

Hà Nội, ngày 02 tháng 6 năm 2014

THÔNG TƯ**Quy định về thống kê, kiểm kê đất đai và lập bản đồ
hiện trạng sử dụng đất***Căn cứ Luật Thống kê ngày 26 tháng 6 năm 2003;**Căn cứ Luật Đất đai ngày 29 tháng 11 năm 2013;**Căn cứ Nghị định số 40/2004/NĐ-CP ngày 13 tháng 02 năm 2004 của Chính phủ quy định chi tiết và hướng dẫn thi hành một số điều của Luật Thống kê;**Căn cứ Nghị định số 43/2014/NĐ-CP ngày 15 tháng 5 năm 2014 của Chính phủ quy định chi tiết thi hành một số điều của Luật Đất đai;**Căn cứ Nghị định số 21/2013/NĐ-CP ngày 04 tháng 3 năm 2013 của Chính phủ quy định chức năng, nhiệm vụ, quyền hạn và cơ cấu tổ chức của Bộ Tài nguyên và Môi trường;**Theo đề nghị của Tổng cục trưởng Tổng cục Quản lý đất đai, Vụ trưởng Vụ Pháp chế,**Bộ trưởng Bộ Tài nguyên và Môi trường ban hành Thông tư quy định về thống kê, kiểm kê đất đai và lập bản đồ hiện trạng sử dụng đất.***Chương I****QUY ĐỊNH CHUNG****Điều 1. Phạm vi điều chỉnh**

1. Thông tư này quy định về thời gian thực hiện, chỉ tiêu, biểu mẫu, nội dung, phương pháp, trình tự thực hiện, kiểm tra, giao nộp, lưu trữ kết quả thống kê, kiểm kê đất đai định kỳ và lập bản đồ hiện trạng sử dụng đất của cả nước; tỉnh, thành phố trực thuộc Trung ương; huyện, quận, thị xã, thành phố thuộc tỉnh; xã, phường, thị trấn.

2. Việc kiểm kê đất đai theo chuyên đề để phục vụ yêu cầu quản lý nhà nước được thực hiện theo quyết định của Thủ tướng Chính phủ, Bộ trưởng Bộ Tài nguyên và Môi trường.

Điều 2. Đối tượng áp dụng

1. Cơ quan quản lý nhà nước, cơ quan chuyên môn về tài nguyên và môi trường các cấp; công chức địa chính ở xã, phường, thị trấn (sau đây gọi chung là công chức địa chính cấp xã).

2. Người sử dụng đất, người được Nhà nước giao quản lý đất và các tổ chức, cá nhân khác có liên quan đến việc thực hiện thống kê, kiểm kê đất đai và lập bản đồ hiện trạng sử dụng đất.

Điều 3. Mục đích thống kê, kiểm kê đất đai

1. Đánh giá hiện trạng sử dụng đất và làm cơ sở để quản lý, sử dụng đất đạt hiệu quả.

2. Cung cấp thông tin, số liệu, tài liệu làm căn cứ để lập, điều chỉnh quy hoạch, kế hoạch sử dụng đất.

3. Làm cơ sở đề xuất việc điều chỉnh chính sách, pháp luật về đất đai.

4. Cung cấp số liệu để xây dựng niên giám thống kê các cấp và phục vụ nhu cầu thông tin đất đai cho các hoạt động kinh tế - xã hội, quốc phòng, an ninh, nghiên cứu khoa học, giáo dục và đào tạo và các nhu cầu khác của Nhà nước và xã hội.

Điều 4. Nguyên tắc thực hiện thống kê, kiểm kê đất đai và lập bản đồ hiện trạng sử dụng đất

1. Loại đất, đối tượng sử dụng đất, đối tượng quản lý đất được thống kê, kiểm kê theo hiện trạng sử dụng tại thời điểm thống kê, kiểm kê.

Trường hợp đã có quyết định giao đất, cho thuê đất, chuyển mục đích sử dụng đất nhưng tại thời điểm thống kê, kiểm kê chưa thực hiện theo các quyết định này thì thống kê, kiểm kê theo hiện trạng đang sử dụng; đồng thời phải thống kê, kiểm kê riêng theo quyết định giao đất, cho thuê đất, chuyển mục đích sử dụng đất nhưng chưa thực hiện để theo dõi, quản lý.

Trường hợp mục đích sử dụng đất hiện trạng đã thay đổi khác với mục đích sử dụng đất trên hồ sơ địa chính thì kiểm kê theo hiện trạng đang sử dụng, đồng thời kiểm kê thêm các trường hợp tự chuyển mục đích sử dụng đất đó.

2. Trường hợp đất đang sử dụng vào nhiều mục đích thì ngoài việc thống kê, kiểm kê theo mục đích sử dụng chính, còn phải thống kê, kiểm kê thêm các trường hợp sử dụng đất kết hợp vào các mục đích khác. Mục đích sử dụng đất chính được xác định theo quy định tại Điều 11 của Luật Đất đai và Điều 3 của Nghị định số 43/2014/NĐ-CP ngày 15 tháng 5 năm 2014 của Chính phủ quy định chi tiết thi hành một số điều của Luật Đất đai.

3. Số liệu kiểm kê đất đai và bản đồ hiện trạng sử dụng đất được tổng hợp thống nhất từ bản đồ đã sử dụng để điều tra, khoanh vẽ đối với từng loại đất của từng loại đối tượng sử dụng đất, đối tượng được Nhà nước giao quản lý đất (sau đây gọi là bản đồ kết quả điều tra kiểm kê) theo quy định tại Thông tư này.

Số liệu thống kê đất đai được thực hiện trên cơ sở tổng hợp các trường hợp biến động về sử dụng đất trong năm thống kê từ hồ sơ địa chính và các hồ sơ, tài liệu khác về đất đai liên quan, có liên hệ với thực tế sử dụng đất, để chỉnh lý số liệu thống kê, kiểm kê của năm trước.

4. Diện tích các khoanh đất tính trên bản đồ kết quả điều tra kiểm kê đất đai cấp xã theo đơn vị mét vuông (m^2); số liệu diện tích trên các biểu thống kê, kiểm kê đất đai thể hiện theo đơn vị héc-ta (ha); được làm tròn số đến hai chữ số thập phân sau dấu phẩy (0,01ha) đối với cấp xã; làm tròn số đến một chữ số thập phân sau dấu phẩy (0,1ha) đối với cấp huyện và làm tròn số đến 01ha đối với cấp tỉnh và cả nước.

Điều 5. Thời điểm thực hiện và nộp báo cáo kết quả thống kê đất đai

1. Thời điểm thống kê đất đai định kỳ hàng năm được tính đến hết ngày 31 tháng 12 hàng năm (trừ năm thực hiện kiểm kê đất đai).

2. Thời điểm hoàn thành và nộp báo cáo kết quả thống kê đất đai định kỳ hàng năm được quy định như sau:

a) Ủy ban nhân dân xã, phường, thị trấn (sau đây gọi là Ủy ban nhân dân cấp xã) hoàn thành và nộp báo cáo kết quả lên Ủy ban nhân dân huyện, quận, thị xã, thành phố thuộc tỉnh (sau đây gọi là Ủy ban nhân dân cấp huyện) trước ngày 01 tháng 02 năm sau;

b) Ủy ban nhân dân cấp huyện hoàn thành và nộp báo cáo kết quả lên Ủy ban nhân dân tỉnh, thành phố trực thuộc Trung ương (sau đây gọi là Ủy ban nhân dân cấp tỉnh) trước ngày 16 tháng 02 năm sau;

c) Ủy ban nhân dân cấp tỉnh hoàn thành và nộp báo cáo kết quả về Bộ Tài nguyên và Môi trường trước ngày 01 tháng 3 năm sau;

d) Bộ Tài nguyên và Môi trường hoàn thành và báo cáo kết quả lên Thủ tướng Chính phủ trước ngày 31 tháng 3 năm sau.

Điều 6. Thời điểm thực hiện và nộp báo cáo kết quả kiểm kê đất đai, lập bản đồ hiện trạng sử dụng đất

1. Thời điểm kiểm kê đất đai, lập bản đồ hiện trạng sử dụng đất định kỳ 05 năm được tính đến hết ngày 31 tháng 12 của năm có chữ số tận cùng là 4 và 9.

2. Thời điểm hoàn thành và nộp báo cáo kết quả kiểm kê đất đai và lập bản đồ hiện trạng sử dụng đất định kỳ 05 năm được quy định như sau:

a) Ủy ban nhân dân cấp xã hoàn thành và nộp báo cáo kết quả lên Ủy ban nhân dân cấp huyện trước ngày 01 tháng 6 của năm sau;

b) Ủy ban nhân dân cấp huyện hoàn thành và nộp báo cáo kết quả lên Ủy ban nhân dân cấp tỉnh trước ngày 15 tháng 7 của năm sau;

c) Ủy ban nhân dân cấp tỉnh hoàn thành và nộp báo cáo kết quả về Bộ Tài nguyên và Môi trường trước ngày 01 tháng 9 của năm sau;

d) Bộ Tài nguyên và Môi trường hoàn thành và nộp báo cáo kết quả lên Thủ tướng Chính phủ trước ngày 01 tháng 11 của năm sau.

Điều 7. Trách nhiệm thực hiện, thẩm quyền phê duyệt và công bố kết quả thống kê đất đai

1. Thống kê đất đai của cấp xã do Ủy ban nhân dân cấp xã tổ chức thực hiện; công chức địa chính cấp xã có trách nhiệm giúp Ủy ban nhân dân cấp xã thực hiện và ký xác nhận các biểu thống kê đất đai; Chủ tịch Ủy ban nhân dân cấp xã phê duyệt các biểu thống kê và báo cáo kết quả thống kê đất đai gửi Ủy ban nhân dân cấp huyện.

2. Thống kê đất đai của cấp huyện do Phòng Tài nguyên và Môi trường giúp Ủy ban nhân dân cấp huyện thực hiện; Trưởng phòng Tài nguyên và Môi trường ký xác nhận các biểu thống kê đất đai; Chủ tịch Ủy ban nhân dân cấp huyện phê duyệt biểu thống kê số 01/TKĐĐ và ký báo cáo kết quả thống kê đất đai gửi Ủy ban nhân dân cấp tỉnh.

3. Thống kê đất đai của cấp tỉnh do Sở Tài nguyên và Môi trường giúp Ủy ban nhân dân cấp tỉnh tổ chức thực hiện; Giám đốc Sở Tài nguyên và Môi trường ký xác nhận các biểu thống kê đất đai; Chủ tịch Ủy ban nhân dân cấp tỉnh phê duyệt biểu thống kê số 01/TKĐĐ và báo cáo kết quả thống kê đất đai gửi Bộ Tài nguyên và Môi trường.

4. Thống kê đất đai của cả nước do Tổng cục Quản lý đất đai giúp Bộ trưởng Bộ Tài nguyên và Môi trường thực hiện; Tổng cục trưởng Tổng cục Quản lý đất đai ký xác nhận các biểu thống kê đất đai; Bộ trưởng Bộ Tài nguyên và Môi trường ký báo cáo kết quả thống kê gửi Thủ tướng Chính phủ, quyết định công bố kết quả thống kê đất đai của cả nước.

Điều 8. Trách nhiệm thực hiện, thẩm quyền phê duyệt và công bố kết quả kiểm kê đất đai, lập bản đồ hiện trạng sử dụng đất

1. Kiểm kê đất đai, lập bản đồ hiện trạng sử dụng đất của cấp xã do Ủy ban nhân dân cấp xã tổ chức thực hiện; công chức địa chính cấp xã có trách nhiệm giúp Ủy ban nhân dân cấp xã thực hiện và ký xác nhận các biểu kiểm kê đất đai, bản đồ hiện trạng sử dụng đất; Chủ tịch Ủy ban nhân dân cấp xã phê duyệt các biểu kiểm kê, bản đồ hiện trạng sử dụng đất và báo cáo kết quả kiểm kê đất đai gửi Ủy ban nhân dân cấp huyện.

2. Kiểm kê đất đai, lập bản đồ hiện trạng sử dụng đất của cấp huyện do Phòng Tài nguyên và Môi trường giúp Ủy ban nhân dân cấp huyện thực hiện; Trưởng phòng Tài nguyên và Môi trường ký xác nhận các biểu kiểm kê đất đai, bản đồ hiện trạng sử dụng đất; Chủ tịch Ủy ban nhân dân cấp huyện ký duyệt biểu kiểm kê đất đai số 01/TKĐĐ, bản đồ hiện trạng sử dụng đất và báo cáo kết quả kiểm kê đất đai gửi Ủy ban nhân dân cấp tỉnh.

3. Kiểm kê đất đai, lập bản đồ hiện trạng sử dụng đất của cấp tỉnh do Sở Tài nguyên và Môi trường giúp Ủy ban nhân dân cấp tỉnh tổ chức thực hiện; Giám đốc Sở Tài nguyên và Môi trường ký xác nhận các biểu kiểm kê đất đai, bản đồ hiện trạng sử dụng đất; Chủ tịch Ủy ban nhân dân cấp tỉnh ký duyệt biểu kiểm kê đất đai số 01/TKĐĐ, bản đồ hiện trạng sử dụng đất và báo cáo kết quả kiểm kê đất đai gửi Bộ Tài nguyên và Môi trường.

4. Kiểm kê đất đai, lập bản đồ hiện trạng sử dụng đất của cả nước do Tổng cục Quản lý đất đai giúp Bộ trưởng Bộ Tài nguyên và Môi trường thực hiện; Tổng cục trưởng Tổng cục Quản lý đất đai ký xác nhận các biểu kiểm kê đất đai, bản đồ hiện trạng sử dụng đất; Bộ trưởng Bộ Tài nguyên và Môi trường ký báo cáo kết quả kiểm kê đất đai trình Thủ tướng Chính phủ, ký quyết định công bố kết quả kiểm kê đất đai của cả nước.

5. Ủy ban nhân dân cấp tỉnh căn cứ vào tình hình thực tế của địa phương để quyết định việc thuê đơn vị tư vấn thực hiện kiểm kê đất đai, lập bản đồ hiện trạng sử dụng đất trên phạm vi toàn tỉnh hoặc từng đơn vị hành chính cấp huyện nhằm bảo đảm yêu cầu chất lượng và thời gian thực hiện ở địa phương theo quy định tại Thông tư này. Tổng cục Quản lý đất đai được thuê đơn vị tư vấn thực hiện một số công việc cụ thể trong quá trình thực hiện kiểm kê đất đai, lập bản đồ hiện trạng sử dụng đất.

Chương II **HỆ THỐNG CHỈ TIÊU, BIỂU THỐNG KÊ** **VÀ KIỂM KÊ ĐẤT ĐAI**

Điều 9. Chỉ tiêu thống kê, kiểm kê đất đai về loại đất

Chỉ tiêu loại đất thống kê, kiểm kê được phân loại theo mục đích sử dụng đất và được phân chia từ khái quát đến chi tiết theo quy định như sau:

1. Nhóm đất nông nghiệp, bao gồm:

a) Đất sản xuất nông nghiệp gồm đất trồng cây hàng năm và đất trồng cây lâu năm;

Trong đất trồng cây hàng năm gồm các loại: Đất trồng lúa (gồm đất chuyên trồng lúa nước, đất trồng lúa nước còn lại và đất trồng lúa nương); đất trồng cây hàng năm khác (gồm đất bằng trồng cây hàng năm khác và đất nương rẫy trồng cây hàng năm khác).

b) Đất lâm nghiệp gồm đất rừng sản xuất, đất rừng phòng hộ, đất rừng đặc dụng;

c) Đất nuôi trồng thủy sản;

d) Đất làm muối;

đ) Đất nông nghiệp khác.

2. Nhóm đất phi nông nghiệp, bao gồm:

- a) Đất ở gồm đất ở tại nông thôn, đất ở tại đô thị;
- b) Đất xây dựng trụ sở cơ quan;
- c) Đất quốc phòng;
- d) Đất an ninh;

đ) Đất xây dựng công trình sự nghiệp gồm đất xây dựng trụ sở của tổ chức sự nghiệp; đất xây dựng cơ sở văn hóa; đất xây dựng cơ sở dịch vụ xã hội; đất xây dựng cơ sở y tế; đất xây dựng cơ sở giáo dục và đào tạo; đất xây dựng cơ sở thể dục thể thao; đất xây dựng cơ sở khoa học và công nghệ; đất xây dựng cơ sở ngoại giao và đất xây dựng công trình sự nghiệp khác;

e) Đất sản xuất, kinh doanh phi nông nghiệp gồm đất khu công nghiệp; đất cụm công nghiệp; đất khu chế xuất; đất thương mại, dịch vụ; đất cơ sở sản xuất phi nông nghiệp; đất sử dụng cho hoạt động khoáng sản; đất sản xuất vật liệu xây dựng, làm đồ gốm;

g) Đất sử dụng vào mục đích công cộng gồm đất giao thông; đất thủy lợi; đất có di tích lịch sử - văn hóa; đất danh lam thắng cảnh; đất sinh hoạt cộng đồng; đất khu vui chơi, giải trí công cộng; đất công trình năng lượng; đất công trình bưu chính, viễn thông; đất chợ; đất bãi thải, xử lý chất thải; đất công trình công cộng khác;

h) Đất cơ sở tôn giáo;

i) Đất cơ sở tín ngưỡng;

k) Đất làm nghĩa trang, nghĩa địa, nhà tang lễ, nhà hỏa táng;

l) Đất sông, ngòi, kênh, rạch, suối;

m) Đất có mặt nước chuyên dùng;

n) Đất phi nông nghiệp khác.

3. Nhóm đất chưa sử dụng gồm đất bằng chưa sử dụng; đất đồi núi chưa sử dụng; núi đá không có rừng cây.

4. Việc giải thích cách xác định đối với từng loại đất được thực hiện theo quy định tại Phụ lục số 01 kèm theo Thông tư này.

Điều 10. Chỉ tiêu thống kê, kiểm kê đất đai về loại đối tượng sử dụng đất; loại đối tượng được Nhà nước giao quản lý đất

1. Chỉ tiêu thống kê, kiểm kê đất đai về loại đối tượng sử dụng đất bao gồm:

a) Hộ gia đình, cá nhân trong nước;

b) Tổ chức trong nước gồm:

- Tổ chức kinh tế gồm các doanh nghiệp và các hợp tác xã;

- Cơ quan, đơn vị của Nhà nước gồm cơ quan nhà nước (kể cả Ủy ban nhân dân cấp xã); tổ chức chính trị, tổ chức chính trị - xã hội; đơn vị quốc phòng, an ninh;

- Tổ chức sự nghiệp công lập gồm các đơn vị sự nghiệp do cơ quan có thẩm quyền của Nhà nước, tổ chức chính trị, tổ chức chính trị - xã hội thành lập, có chức năng thực hiện các hoạt động dịch vụ công theo quy định của pháp luật;

- Tổ chức khác gồm tổ chức xã hội, tổ chức xã hội - nghề nghiệp, tổ chức khác (không phải là cơ quan, đơn vị của Nhà nước, tổ chức sự nghiệp công lập, tổ chức kinh tế);

c) Tổ chức nước ngoài gồm:

- Doanh nghiệp có vốn đầu tư nước ngoài gồm doanh nghiệp 100% vốn đầu tư nước ngoài, doanh nghiệp liên doanh, doanh nghiệp Việt Nam mà nhà đầu tư nước ngoài mua cổ phần, sáp nhập, mua lại theo quy định của pháp luật về đầu tư;

- Tổ chức nước ngoài có chức năng ngoại giao gồm cơ quan đại diện ngoại giao, cơ quan lãnh sự, cơ quan đại diện khác của nước ngoài có chức năng ngoại giao được Chính phủ Việt Nam thừa nhận; cơ quan đại diện của tổ chức thuộc Liên hợp quốc, cơ quan hoặc tổ chức liên chính phủ, cơ quan đại diện của tổ chức liên chính phủ;

d) Người Việt Nam định cư ở nước ngoài gồm người Việt Nam định cư ở nước ngoài được sở hữu nhà ở gắn liền với quyền sử dụng đất ở; doanh nghiệp của người Việt Nam định cư ở nước ngoài hoặc doanh nghiệp liên doanh giữa người Việt Nam định cư ở nước ngoài với tổ chức kinh tế, cá nhân trong nước hoặc doanh nghiệp người Việt Nam định cư ở nước ngoài nhận góp vốn bằng quyền sử dụng đất của tổ chức, cá nhân trong nước sử dụng đất để thực hiện dự án đầu tư tại Việt Nam;

đ) Cộng đồng dân cư và cơ sở tôn giáo gồm:

- Cộng đồng dân cư gồm cộng đồng người Việt Nam sinh sống trên cùng địa bàn thôn, làng, ấp, bản, buôn, phum, sóc, tổ dân phố và điểm dân cư tương tự có cùng phong tục, tập quán hoặc có chung dòng họ được Nhà nước giao đất hoặc công nhận quyền sử dụng đất, nhận thừa kế, nhận tặng cho quyền sử dụng đất để sử dụng nhằm bảo tồn bản sắc dân tộc, như đất làm đình, đền, miếu, am, từ đường, nhà thờ họ;

- Cơ sở tôn giáo gồm chùa, nhà thờ, nhà nguyện, thánh thất, thánh đường, niệm Phật đường, tu viện, trường đào tạo riêng của tôn giáo, trụ sở của tổ chức tôn giáo và cơ sở khác của tôn giáo.

2. Chỉ tiêu thống kê, kiểm kê đất đai về loại đối tượng được Nhà nước giao quản lý đất bao gồm:

a) Ủy ban nhân dân cấp xã được Nhà nước giao quản lý đất gồm các loại: Đất chưa giao, chưa cho thuê sử dụng; đất xây dựng các công trình công cộng do Ủy ban nhân dân cấp xã trực tiếp quản lý (công trình giao thông nông thôn, thủy lợi nội đồng; quảng trường, tượng đài, bia tưởng niệm của cấp xã); đất sông, suối trong nội bộ xã; đất mặt nước chuyên dùng không có người sử dụng; đất nông nghiệp do

Nhà nước thu hồi ở khu vực nông thôn trong các trường hợp quy định tại Khoản 1 Điều 64, các Điểm a, b, c và d tại Khoản 1 Điều 65 của Luật Đất đai;

b) Tổ chức phát triển quỹ đất được Nhà nước giao quản lý đất do Nhà nước thu hồi theo quy định của pháp luật đất đai;

c) Cộng đồng dân cư và tổ chức khác được Nhà nước giao quản lý đất bao gồm:

- Cộng đồng dân cư được Nhà nước giao quản lý đối với đất lâm nghiệp để bảo vệ, phát triển rừng theo quy định của Luật Bảo vệ và phát triển rừng;

- Tổ chức được Nhà nước giao quản lý đối với đất có công trình công cộng gồm đường giao thông, cầu, cống từ liên xã trở lên; đường giao, hệ thống thoát nước, đất có mặt nước chuyên dùng trong đô thị; hệ thống công trình thủy lợi, đê, đập, sông, suối liên xã trở lên; quảng trường, tượng đài, bia tưởng niệm do các cấp huyện, tỉnh quản lý; các đảo chưa có người ở; tổ chức được Nhà nước giao đất để thực hiện dự án đầu tư theo hình thức xây dựng - chuyển giao (BT).

3. Việc giải thích cách xác định đối với từng loại đối tượng sử dụng đất, đối tượng được Nhà nước giao quản lý đất được thực hiện theo quy định tại Phụ lục số 01 kèm theo Thông tư này.

Điều 11. Chỉ tiêu thống kê, kiểm kê đất đai theo khu vực tổng hợp

1. Đất khu dân cư nông thôn: Gồm các loại đất thuộc khu vực được xác định sử dụng chủ yếu để xây dựng nhà ở, xây dựng các công trình công cộng phục vụ đời sống, sinh hoạt của người dân; đất vườn, ao gắn liền với nhà ở và các loại đất khác thuộc phạm vi ranh giới khu dân cư nông thôn trong địa giới hành chính các xã, trừ khu đô thị mới trong trường hợp quy định tại Khoản 2 Điều này.

Ranh giới của khu dân cư nông thôn được xác định theo quy hoạch sử dụng đất hoặc quy hoạch xây dựng khu dân cư nông thôn đã được cơ quan có thẩm quyền phê duyệt; trường hợp khu dân cư nông thôn chưa có quy hoạch được duyệt thì xác định theo ranh giới của thửa đất có nhà ở ngoài cùng của thôn, làng, ấp, bản, buôn, phum, sóc, các điểm dân cư tương tự hiện có.

Đối với trường hợp dân cư sinh sống dọc theo kênh, mương, đường giao thông hoặc dân cư ở riêng lẻ ở nơi chưa có quy hoạch hoặc nằm ngoài phạm vi quy hoạch khu dân cư nông thôn được duyệt thì chỉ thống kê diện tích thửa đất có nhà ở và vườn, ao gắn liền với nhà ở; trường hợp không xác định được phạm vi ranh giới phần đất ở và vườn, ao gắn liền thì chỉ thống kê diện tích đất ở đã được công nhận, trường hợp thửa đất chưa được cấp giấy chứng nhận về quyền sử dụng đất thì diện tích đất ở được xác định tạm thời bằng hạn mức giao đất ở mới do Ủy ban nhân dân cấp tỉnh quy định.

2. Đất đô thị: Gồm các loại đất được xác định thuộc phạm vi địa giới hành chính các phường, thị trấn; các khu đô thị mới đã hình thành trên thực tế thuộc phạm vi quy hoạch phát triển của các quận, thị xã, thành phố thuộc tỉnh đã được cơ quan có thẩm quyền phê duyệt.

3. Đất khu công nghệ cao: Gồm các loại đất thuộc khu công nghệ cao được thành lập theo quyết định của Thủ tướng Chính phủ để sử dụng cho các mục đích phục vụ sản xuất, kinh doanh sản phẩm công nghệ cao, nghiên cứu và ứng dụng công nghệ cao và đào tạo nhân lực công nghệ cao.

4. Đất khu kinh tế: Gồm các loại đất thuộc khu kinh tế, khu kinh tế cửa khẩu được thành lập theo quyết định của Thủ tướng Chính phủ để sử dụng cho các mục đích xây dựng các khu phi thuế quan, khu bảo thuế, khu chế xuất, khu công nghiệp, khu giải trí, khu du lịch, khu đô thị, khu dân cư, khu hành chính và các khu chức năng khác phù hợp với đặc điểm của từng khu kinh tế.

5. Đất khu bảo tồn thiên nhiên: Được xác định sử dụng vào các mục đích theo quy định của Luật Đất đai và đồng thời để bảo tồn thiên nhiên và đa dạng sinh học; khu bảo tồn thiên nhiên đã được xác lập theo quyết định của Thủ tướng Chính phủ bao gồm vườn quốc gia, khu dự trữ thiên nhiên, khu bảo tồn loài - sinh cảnh, khu bảo vệ cảnh quan.

6. Đất cơ sở bảo tồn đa dạng sinh học: Được xác định sử dụng cho mục đích chăm sóc, nuôi dưỡng, cứu hộ, nhân giống loài hoang dã, cây trồng, vật nuôi, vi sinh vật và nấm đặc hữu, có giá trị; lưu giữ, bảo quản nguồn gen và mẫu vật di truyền phục vụ mục đích bảo tồn và phát triển đa dạng sinh học.

7. Đất có mặt nước ven biển: Là khu vực đất có mặt nước biển ngoài đường mép nước triều kiệt trung bình trong nhiều năm, không thuộc địa giới của các đơn vị hành chính cấp tỉnh và đang được sử dụng vào các mục đích, bao gồm các loại: đất mặt nước ven biển nuôi trồng thủy sản; đất mặt nước ven biển có rừng, đất mặt nước ven biển sử dụng vào mục đích khác.

Điều 12. Chỉ tiêu thống kê, kiểm kê tổng diện tích đất của đơn vị hành chính

1. Chỉ tiêu tổng diện tích đất của đơn vị hành chính được xác định bao gồm toàn bộ diện tích các loại đất trong phạm vi đường địa giới của từng đơn vị hành chính đã được xác định theo quy định của pháp luật.

2. Đối với các đơn vị hành chính tiếp giáp với biển thì diện tích của đơn vị hành chính đó bao gồm diện tích các loại đất của phần đất liền và các đảo trên biển (nếu có); được tính đến đường mép nước biển triều kiệt trung bình trong nhiều năm (gọi chung là đường mép nước biển); trường hợp chưa xác định được đường mép nước biển triều kiệt trung bình trong nhiều năm thì xác định theo đường mép nước biển triều kiệt tại thời điểm kiểm kê. Đất mặt nước ven biển ngoài đường mép nước biển đang sử dụng thì được thống kê riêng, không tổng hợp vào diện tích của đơn vị hành chính đó.

3. Đối với các khu vực có tranh chấp hoặc không thống nhất về địa giới hành chính thì thực hiện thống kê, kiểm kê theo nguyên tắc sau:

a) Trường hợp đường địa giới hành chính đang quản lý ngoài thực địa không thống nhất với đường địa giới hành chính thể hiện trên bản đồ địa giới hành chính đã xác định thì tổng diện tích đất của đơn vị hành chính được thống kê theo đường địa giới hành chính đang quản lý thực tế;

b) Trường hợp có tranh chấp địa giới hành chính thì thực hiện như sau:

- Việc thống kê, kiểm kê đất đai đối với khu vực tranh chấp địa giới hành chính do địa phương đang tạm thời quản lý đất khu vực tranh chấp đó thực hiện; trường hợp không xác định được bên nào đang quản lý khu vực tranh chấp thì các bên cùng thống kê, kiểm kê đối với khu vực tranh chấp.

Khu vực tranh chấp địa giới hành chính được thống kê, kiểm kê để xác định vị trí, diện tích theo từng loại đất, từng loại đối tượng sử dụng đất, loại đối tượng được nhà nước giao quản lý đất vào biểu riêng, đồng thời được thể hiện rõ trong Báo cáo kết quả thống kê, kiểm kê đất đai và bản đồ hiện trạng sử dụng đất;

- Diện tích khu vực tranh chấp địa giới hành chính không được thống kê, kiểm kê vào tổng diện tích đất của các đơn vị hành chính đang có tranh chấp nhưng phải được tổng hợp vào tổng diện tích đất của đơn vị hành chính cấp trên trực tiếp của các đơn vị hành chính đang có tranh chấp địa giới đó.

Điều 13. Hệ thống biểu thống kê, kiểm kê đất đai

1. Hệ thống biểu thống kê, kiểm kê đất đai bao gồm:

a) Biểu 01/TKĐĐ - Thống kê, kiểm kê diện tích đất đai: Áp dụng trong thống kê và kiểm kê đất đai để tổng hợp chung đối với các loại đất thuộc nhóm đất nông nghiệp, nhóm đất phi nông nghiệp, nhóm đất chưa sử dụng và đất có mặt nước ven biển đang sử dụng vào các mục đích;

b) Biểu 02/TKĐĐ - Thống kê, kiểm kê diện tích đất nông nghiệp: Áp dụng trong thống kê và kiểm kê đất đai để tổng hợp đối với các loại đất chi tiết thuộc nhóm đất nông nghiệp; trường hợp đất đang sử dụng vào nhiều mục đích thì biểu này chỉ tổng hợp theo mục đích sử dụng đất chính;

c) Biểu 03/TKĐĐ - Thống kê, kiểm kê diện tích đất phi nông nghiệp: Áp dụng trong thống kê và kiểm kê đất đai để tổng hợp đối với các loại đất chi tiết thuộc nhóm đất phi nông nghiệp; trường hợp đất đang sử dụng vào nhiều mục đích thì biểu này chỉ tổng hợp theo mục đích sử dụng đất chính;

d) Biểu 04/TKĐĐ - Thống kê, kiểm kê diện tích đất theo từng đơn vị hành chính: Áp dụng trong thống kê và kiểm kê đất đai để tổng hợp số liệu diện tích đất đai theo từng đơn vị hành chính cấp dưới trực tiếp của cấp thực hiện thống kê, kiểm kê (gồm cấp huyện, cấp tỉnh, vùng và cả nước);

đ) Biểu 05a/TKĐĐ - Thống kê, kiểm kê diện tích đất theo mục đích được giao, được thuê, được chuyển mục đích sử dụng đất nhưng chưa thực hiện: Áp dụng trong thống kê, kiểm kê đất đai để tổng hợp đối với các trường hợp đã có quyết

định giao đất, cho thuê đất, chuyển mục đích sử dụng đất, nhưng tại thời điểm thống kê, kiểm kê chưa sử dụng đất theo mục đích mới. Mục đích sử dụng đất trong biểu này được tổng hợp theo mục đích sử dụng đất được Nhà nước giao, cho thuê, cho phép chuyển mục đích sử dụng đất.

Biểu 05b/TKĐĐ - Tổng hợp các trường hợp được giao, được thuê, được chuyển mục đích sử dụng đất nhưng chưa thực hiện: Áp dụng trong thống kê, kiểm kê đất đai để liệt kê danh sách các trường hợp được giao, được thuê, được chuyển mục đích nhưng chưa thực hiện;

e) Biểu 06a/TKĐĐ - Kiểm kê diện tích đất đã chuyển mục đích sử dụng đất khác với hồ sơ địa chính: Áp dụng trong kiểm kê đất đai để tổng hợp đối với các trường hợp mục đích sử dụng đất hiện trạng đã có biến động so với giấy tờ về quyền sử dụng đất hiện có và hồ sơ địa chính đang quản lý, kể cả trường hợp đã xác định hoặc chưa xác định được tình trạng pháp lý của việc chuyển mục đích sử dụng đất.

Biểu 06b/TKĐĐ - Danh sách các trường hợp đã chuyển mục đích sử dụng đất khác với hồ sơ địa chính: Áp dụng trong kiểm kê đất đai để liệt kê danh sách các trường hợp mục đích sử dụng đất hiện trạng đã có biến động so với giấy tờ về quyền sử dụng đất hiện có và hồ sơ địa chính đang quản lý, kể cả trường hợp đã xác định hoặc chưa xác định được tình trạng pháp lý của việc chuyển mục đích sử dụng đất;

g) Biểu 07/TKĐĐ - Kiểm kê diện tích đất đai có sử dụng kết hợp vào mục đích khác: Áp dụng trong kiểm kê đất đai để tổng hợp đối với các thửa đất sử dụng vào các mục đích chính (gồm đất trồng lúa, đất trồng cây lâu năm, đất lâm nghiệp, đất ở, đất quốc phòng, đất an ninh, đất thủy lợi, đất công trình năng lượng, đất sông, ngòi, kênh, rạch, suối và mặt nước chuyên dùng) có sử dụng kết hợp vào mục đích khác (sản xuất nông nghiệp, lâm nghiệp, nuôi trồng thủy sản hoặc sản xuất, kinh doanh phi nông nghiệp);

h) Biểu 08/TKĐĐ - Kiểm kê diện tích đất khu bảo tồn thiên nhiên và đa dạng sinh học: Áp dụng trong kiểm kê đất đai để tổng hợp theo các loại đất và loại đối tượng sử dụng đất thuộc khu bảo tồn thiên nhiên và cơ sở bảo tồn đa dạng sinh học;

i) Biểu 09/TKĐĐ - Kiểm kê diện tích đất trong các khu vực tổng hợp: Áp dụng trong kiểm kê đất đai để tổng hợp diện tích theo các loại đất có trong các khu vực tổng hợp;

k) Biểu 10/TKĐĐ - Phân tích nguyên nhân tăng, giảm diện tích của các loại đất: Áp dụng để phân tích nguyên nhân tăng, giảm diện tích đất theo mục đích sử dụng trong kỳ thống kê, kiểm kê đất đai;

l) Biểu 11/TKĐĐ - Cơ cấu diện tích theo mục đích sử dụng đất và đối tượng sử dụng, quản lý đất: Áp dụng để tính toán cơ cấu diện tích theo mục đích sử dụng đất và đối tượng sử dụng, quản lý đất của Biểu 03/TKĐĐ;

m) Biểu 12/TKĐĐ - Biến động diện tích theo mục đích sử dụng đất: Áp dụng trong thống kê, kiểm kê đất đai để tính toán sự tăng, giảm diện tích các loại đất do chuyển mục đích sử dụng đất trên cơ sở tổng hợp số liệu từ Biểu 10/TKĐĐ. Đối với số liệu thống kê thì so sánh với số liệu của kỳ thống kê trước và kỳ kiểm kê gần nhất; đối với số liệu kiểm kê thì so sánh với số liệu của 02 kỳ kiểm kê gần nhất;

n) Biểu 13/TKĐĐ - So sánh hiện trạng sử dụng đất và kế hoạch sử dụng đất trong kỳ quy hoạch: Áp dụng trong thống kê, kiểm kê đất đai để so sánh hiện trạng sử dụng đất tại thời điểm thống kê, kiểm kê đất đai với kế hoạch sử dụng đất của năm thống kê, kiểm kê;

o) Biểu 14/TKĐĐ - Thống kê, kiểm kê diện tích đất quốc phòng, đất an ninh: Áp dụng trong thống kê, kiểm kê đất đai để tổng hợp các loại đất đang sử dụng trong khu vực đất quốc phòng, đất an ninh.

2. Nội dung, mã ký hiệu chỉ tiêu, hình thức các mẫu biểu thống kê, kiểm kê đất đai thực hiện theo quy định tại Phụ lục số 02 kèm theo Thông tư này.

3. Các Biểu 01/TKĐĐ, 02/TKĐĐ và 03/TKĐĐ quy định tại Khoản 1 Điều này ngoài việc sử dụng để thống kê, kiểm kê toàn bộ diện tích trong phạm vi địa giới hành chính, còn được sử dụng để thống kê, kiểm kê và báo cáo diện tích đất của riêng khu vực tranh chấp địa giới hành chính quy định tại Điểm b Khoản 3 Điều 12 của Thông tư này.

Chương III

NỘI DUNG THỰC HIỆN THỐNG KÊ, KIỂM KÊ ĐẤT ĐAI VÀ LẬP BẢN ĐỒ HIỆN TRẠNG SỬ DỤNG ĐẤT

Điều 14. Nội dung thực hiện thống kê đất đai hàng năm

1. Thu thập các hồ sơ, tài liệu, số liệu liên quan đến biến động đất đai trong kỳ thống kê; số liệu kiểm kê đất đai hoặc số liệu thống kê đất đai được thực hiện trong năm trước.

2. Xử lý, tổng hợp số liệu và lập các biểu thống kê đất đai ở các cấp theo quy định.

3. Phân tích, đánh giá, hiện trạng sử dụng đất, biến động đất đai, đề xuất các giải pháp tăng cường về quản lý nâng cao hiệu quả sử dụng đất.

4. Xây dựng báo cáo thống kê đất đai.

Điều 15. Nội dung thực hiện kiểm kê đất đai, lập bản đồ hiện trạng sử dụng đất

1. Thu thập các hồ sơ, tài liệu bản đồ, số liệu về quản lý đất đai thực hiện trong kỳ kiểm kê; hồ sơ kết quả kiểm kê đất đai kỳ trước và kết quả thống kê hàng năm trong kỳ kiểm kê; chuẩn bị bản đồ phục vụ cho điều tra kiểm kê.

2. Điều tra, khoanh vẽ hoặc chỉnh lý các khoanh đất theo các tiêu chí kiểm kê lên bản đồ điều tra kiểm kê; tính diện tích các khoanh đất và lập Bảng liệt kê danh sách các khoanh đất thống kê, kiểm kê đất đai. Bảng liệt kê danh sách các khoanh đất thống kê, kiểm kê đất đai thực hiện theo quy định tại Phụ lục số 03 kèm theo Thông tư này.

3. Xử lý, tổng hợp số liệu và lập các biểu kiểm kê đất đai theo quy định cho từng đơn vị hành chính các cấp; xây dựng báo cáo thuyết minh hiện trạng sử dụng đất.

4. Lập bản đồ hiện trạng sử dụng đất các cấp; xây dựng báo cáo thuyết minh bản đồ hiện trạng sử dụng đất.

5. Phân tích, đánh giá hiện trạng sử dụng đất, tình hình biến động đất đai trong kỳ kiểm kê; đề xuất các giải pháp tăng cường về quản lý nâng cao hiệu quả sử dụng đất.

6. Xây dựng báo cáo kết quả kiểm kê đất đai và lập bản đồ hiện trạng sử dụng đất.

Điều 16. Bản đồ hiện trạng sử dụng đất

1. Bản đồ hiện trạng sử dụng đất được lập để thể hiện sự phân bố các loại đất tại thời điểm kiểm kê đất đai, được lập theo từng đơn vị hành chính các cấp.

2. Tỷ lệ bản đồ hiện trạng sử dụng đất các cấp được lập theo quy định như sau:

Đơn vị hành chính	Diện tích tự nhiên (ha)	Tỷ lệ bản đồ
Cấp xã	Dưới 120	1:1000
	Từ 120 đến 500	1:2000
	Trên 500 đến 3.000	1:5000
	Trên 3.000	1:10000
Cấp huyện	Dưới 3.000	1:5000
	Từ 3.000 đến 12.000	1:10000
	Trên 12.000	1:25000
Cấp tỉnh	Dưới 100.000	1:25000
	Từ 100.000 đến 350.000	1:50000
	Trên 350.000	1:100000
Cấp vùng		1:250000
Cả nước		1:1000000

Trường hợp đơn vị hành chính thành lập bản đồ hiện trạng sử dụng đất có hình dạng đặc thù (chiều dài quá lớn so với chiều rộng) thì được phép lựa chọn tỷ lệ bản đồ lớn hơn hoặc nhỏ hơn một bậc so với quy định trên đây.

3. Nội dung thể hiện trên bản đồ hiện trạng sử dụng đất gồm:

a) Cơ sở toán học gồm khung bản đồ, lưới kilômét, lưới kinh vĩ tuyến, chú dẫn, trình bày ngoài khung và các nội dung có liên quan;

b) Biên giới quốc gia và đường địa giới hành chính các cấp: Đối với bản đồ hiện trạng sử dụng đất của vùng kinh tế - xã hội dạng giấy chỉ thể hiện đến địa giới hành chính cấp huyện; bản đồ hiện trạng sử dụng đất của cả nước dạng giấy chỉ thể hiện đến địa giới hành chính cấp tỉnh. Khi đường địa giới hành chính các cấp trùng nhau thì biểu thị đường địa giới hành chính cấp cao nhất.

Trường hợp không thống nhất đường địa giới hành chính giữa thực tế đang quản lý với hồ sơ địa giới hành chính thì trên bản đồ hiện trạng sử dụng đất phải thể hiện đường địa giới hành chính thực tế đang quản lý. Trường hợp đang có tranh chấp về địa giới hành chính thì trên bản đồ hiện trạng sử dụng đất phải thể hiện đường địa giới hành chính khu vực đang tranh chấp theo ý kiến của các bên liên quan;

c) Ranh giới các khoanh đất của bản đồ hiện trạng sử dụng đất cấp xã thể hiện ranh giới và ký hiệu các khoanh đất theo chỉ tiêu kiểm kê đất đai. Ranh giới các khoanh đất của bản đồ hiện trạng sử dụng đất cấp huyện, cấp tỉnh, các vùng kinh tế - xã hội và cả nước thể hiện theo các chỉ tiêu tổng hợp; được tổng hợp, khái quát hóa theo quy định biên tập bản đồ hiện trạng sử dụng các cấp;

d) Địa hình: Thể hiện đặc trưng địa hình của khu vực (không bao gồm phần địa hình đáy biển, các khu vực núi đá và bãi cát nhân tạo) và được biểu thị bằng đường bình độ, điểm độ cao và ghi chú độ cao. Khu vực núi cao có độ dốc lớn chỉ biểu thị đường bình độ cái và điểm độ cao đặc trưng;

đ) Thủy hệ và các đối tượng có liên quan phải thể hiện gồm biển, hồ, ao, đầm, phá, thung đào, sông, ngòi, kênh, rạch, suối. Đối với biển thể hiện theo đường mép nước biển triều kiệt trung bình trong nhiều năm; trường hợp chưa xác định được đường mép nước biển triều kiệt trung bình trong nhiều năm thì xác định theo đường mép nước biển triều kiệt tại thời điểm kiểm kê để thể hiện. Các yếu tố thủy hệ khác có bờ bao thì thể hiện theo chân phía ngoài đường bờ bao (phía đối diện với thủy hệ); trường hợp thủy hệ tiếp giáp với có đê hoặc đường giao thông thì thể hiện theo chân mái đắp của đê, đường phía tiếp giáp với thủy hệ; trường hợp thủy hệ không có bờ bao và không tiếp giáp đê hoặc đường giao thì thể hiện theo mép đỉnh của mái trượt của thủy hệ;

e) Giao thông và các đối tượng có liên quan thể hiện phạm vi chiếm đất của đường sắt, đường bộ và các công trình giao thông trên hệ thống đường đó theo yêu cầu sau:

- Bản đồ hiện trạng sử dụng đất cấp xã thể hiện tất cả các loại đường giao thông các cấp, kể cả đường trục chính trong khu dân cư, đường nội đồng, đường mòn tại các xã miền núi, trung du;

- Bản đồ hiện trạng sử dụng đất cấp huyện đường bộ biểu thị từ đường liên xã trở lên; khu vực miền núi phải biểu thị cả đường đất nhỏ;

- Bản đồ hiện trạng sử dụng đất cấp tỉnh biểu thị từ đường liên huyện trở lên;

- Trên bản đồ hiện trạng sử dụng đất vùng kinh tế - xã hội và cả nước biểu thị từ đường tỉnh lộ trở lên, khu vực miền núi phải biểu thị cả đường liên huyện;

g) Các yếu tố kinh tế, xã hội;

h) Các ghi chú, thuyết minh.

4. Hình thức thể hiện nội dung bản đồ hiện trạng các cấp thực hiện theo quy định tại Phụ lục số 04 kèm theo Thông tư này.

5. Báo cáo thuyết minh bản đồ hiện trạng sử dụng đất gồm các nội dung:

a) Căn cứ pháp lý; mục đích, yêu cầu của việc thành lập bản đồ hiện trạng sử dụng đất;

b) Khái quát điều kiện tự nhiên, kinh tế - xã hội của đơn vị hành chính;

c) Thời điểm xây dựng và hoàn thành việc thành lập bản đồ hiện trạng sử dụng đất;

d) Các nguồn tài liệu được sử dụng và phương pháp, công nghệ thành lập bản đồ hiện trạng sử dụng đất;

đ) Đánh giá chất lượng bản đồ hiện trạng sử dụng đất về mức độ đầy đủ, chi tiết và độ chính xác của các yếu tố nội dung;

e) Những vấn đề còn tồn tại, hạn chế của bản đồ hiện trạng sử dụng đất;

g) Kết luận, kiến nghị biện pháp khắc phục hạn chế, tồn tại.

Điều 17. Báo cáo kết quả thống kê, kiểm kê đất đai

1. Nội dung Báo cáo kết quả thống kê đất đai bao gồm:

a) Tình hình tổ chức thực hiện, nguồn số liệu, tài liệu sử dụng để tổng hợp thống kê đất đai tại cấp xã và đánh giá độ tin cậy của tài liệu, số liệu thu thập;

b) Đánh giá hiện trạng sử dụng đất; đánh giá tình hình biến động và phân tích nguyên nhân biến động về sử dụng đất giữa năm thống kê với số liệu thống kê năm trước và số liệu kiểm kê năm gần nhất; tình hình sử dụng đất theo quyết định được giao đất, được thuê đất, được chuyển mục đích sử dụng đất nhưng chưa thực hiện; đánh giá tình hình thực hiện kế hoạch sử dụng đất hàng năm;

c) Đề xuất, kiến nghị biện pháp tăng cường quản lý sử dụng đất đai.

2. Nội dung Báo cáo kết quả kiểm kê đất đai bao gồm:

a) Tình hình tổ chức thực hiện; phương pháp điều tra, thu thập số liệu kiểm kê đất đai, nguồn gốc số liệu thu thập tại cấp xã và đánh giá độ tin cậy của số liệu thu thập và số liệu tổng hợp; các thông tin khác có liên quan đến số liệu; nguồn tài liệu và phương pháp lập bản đồ hiện trạng sử dụng đất;

b) Phân tích, đánh giá hiện trạng sử dụng đất theo các chỉ tiêu kiểm kê; đánh giá tình hình biến động và phân tích nguyên nhân biến động về sử dụng đất giữa năm kiểm kê với 02 kỳ kiểm kê gần nhất; đánh giá tình hình thực hiện kế hoạch chuyển mục đích sử dụng đất trong kỳ kiểm kê đất; tình hình sử dụng đất theo quyết định được giao đất, được thuê đất, được chuyển mục đích sử dụng đất; tình hình chuyển mục đích sử dụng đất khác với hồ sơ địa chính; tình hình tranh chấp địa giới hành chính (nếu có);

c) Đề xuất, kiến nghị biện pháp tăng cường quản lý, sử dụng đất đai.

Chương IV

PHƯƠNG PHÁP, TRÌNH TỰ THỰC HIỆN THỐNG KÊ, KIỂM KÊ ĐẤT ĐAI VÀ LẬP BẢN ĐỒ HIỆN TRẠNG SỬ DỤNG ĐẤT

Điều 18. Phương pháp thực hiện thống kê đất đai

1. Phương pháp thực hiện thống kê đất đai ở cấp xã như sau:

a) Việc thống kê đất đai ở cấp xã được thực hiện trên cơ sở tổng hợp các trường hợp biến động đất đai trong kỳ thống kê để làm căn cứ chỉnh lý số liệu thống kê, kiểm kê đất đai của năm trước.

Kết quả tổng hợp các trường hợp biến động đất đai phải được cập nhật vào Bảng liệt kê danh sách các khoanh đất thống kê, kiểm kê đất đai của từng xã;

b) Đối với các xã, phường, thị trấn đã lập hồ sơ địa chính hoặc cơ sở dữ liệu đất đai và đã được cập nhật đầy đủ, thường xuyên đối với các trường hợp được giao đất, cho thuê đất, thu hồi đất, chuyển mục đích sử dụng đất và đăng ký chuyển quyền sử dụng đất thì việc tổng hợp các trường hợp biến động đất đai được thực hiện căn cứ vào hồ sơ địa chính, có liên hệ với tình hình thực tế sử dụng đất để tổng hợp; ngoài ra cần căn cứ vào các hồ sơ thanh tra, biên bản kiểm tra sử dụng đất của các cấp đã thực hiện trong kỳ, có liên hệ thực tế việc chấp hành các kết luận thanh tra, kiểm tra để tổng hợp bổ sung các trường hợp đã biến động chưa làm thủ tục hành chính về đất đai theo quy định;

c) Đối với các xã, phường, thị trấn đã có hồ sơ địa chính hoặc cơ sở dữ liệu đất đai nhưng chưa được cập nhật, chỉnh lý đầy đủ, thường xuyên đối với các trường hợp giao đất, cho thuê đất, thu hồi đất, chuyển mục đích sử dụng đất và đăng ký biến động chuyển quyền sử dụng đất trong kỳ thống kê thì việc tổng hợp các trường hợp biến động đất đai được thực hiện căn cứ vào hồ sơ địa chính và các hồ sơ giao đất, cho thuê đất, thu hồi đất, chuyển mục đích sử dụng đất, hồ sơ thanh tra, hồ sơ giải quyết tranh chấp đất đai, biên bản kiểm tra sử dụng đất của các cấp trong kỳ có liên hệ tình hình sử dụng đất trên thực tế tại thời điểm thống kê để tổng hợp số liệu.

2. Phương pháp tổng hợp số liệu thống kê đất đai ở các cấp, các vùng kinh tế - xã hội và cả nước được thực hiện trên máy tính điện tử bằng phần mềm thống nhất của Bộ Tài nguyên và Môi trường.

Đối với các xã chưa có điều kiện tổng hợp số liệu thống kê đất đai bằng phần mềm thì Phòng Tài nguyên và Môi trường thực hiện tổng hợp lại bằng phần mềm để kiểm tra và giao nộp sản phẩm.

Điều 19. Phương pháp thực hiện kiểm kê đất đai

1. Phương pháp thu thập thông tin hiện trạng sử dụng đất phục vụ tổng hợp số liệu kiểm kê đất đai cấp xã thực hiện như sau:

a) Thông tin hiện trạng sử dụng đất để tổng hợp số liệu kiểm kê đất đai cấp xã được thu thập bằng phương pháp điều tra, khoan vẽ từ hồ sơ địa chính và các hồ sơ thủ tục hành chính về đất đai, hồ sơ thanh tra, kiểm tra sử dụng đất đã thực hiện ở các cấp trong kỳ, kết hợp điều tra thực địa để rà soát chỉnh lý khu vực biến động và khoan vẽ bổ sung các trường hợp sử dụng đất chưa thể hiện trên tài liệu bản đồ sử dụng để điều tra kiểm kê.

Kết quả điều tra, khoan vẽ phải thể hiện được các khoanh đất theo các chỉ tiêu kiểm kê quy định tại Điều 9 và Điều 10 của Thông tư này lên bản đồ điều tra kiểm kê (mỗi khoanh đất phải đồng nhất một loại đất, do một loại đối tượng sử dụng hoặc đối tượng được Nhà nước giao quản lý cần kiểm kê) để tính toán diện tích và tổng hợp vào Bảng liệt kê danh sách các khoanh đất thống kê, kiểm kê đất đai làm cơ sở để tổng hợp số liệu kiểm kê đất đai và lập bản đồ hiện trạng sử dụng đất;

b) Bản đồ sử dụng để điều tra kiểm kê ở cấp xã được quy định như sau:

- Địa phương có bản đồ địa chính hoặc bản đồ địa chính cơ sở hoặc bản đồ giải thửa (cũ) thì phải được sử dụng cho điều tra kiểm kê. Trước khi sử dụng loại bản đồ này phải kiểm tra, rà soát, chỉnh lý thống nhất với hồ sơ giao đất, cho thuê đất, chuyển mục đích sử dụng đất, công nhận quyền sử dụng đất đã thực hiện ở địa phương; được tổng hợp theo các khoanh đất kiểm kê. Trường hợp địa phương có bản đồ địa chính ở nhiều loại tỷ lệ khác nhau thì có thể thu về cùng một tỷ lệ thống nhất để phục vụ điều tra thực địa;

- Khu vực không có bản đồ địa chính, bản đồ địa chính cơ sở mà có ảnh vệ tinh hoặc ảnh hàng không mới chụp (trước thời điểm kiểm kê không quá 2 năm) có độ chính xác tương đương hoặc cao hơn độ chính xác bản đồ hiện trạng sử dụng đất cấp xã cần thành lập thì sử dụng bình đồ ảnh vệ tinh đã được nắn chỉnh về cơ sở toán học của bản đồ hiện trạng cần thành lập; điều vẽ nội nghiệp đối với những nội dung có hình ảnh rõ nét theo yêu cầu của bản đồ kết quả điều tra kiểm kê, cập nhật chỉnh lý các yếu tố nền địa lý, đường địa giới hành chính và các yếu tố khoanh đất trên bản đồ hiện trạng sử dụng đất đã lập tại thời điểm gần nhất với thời điểm kiểm kê, trường hợp có sai khác giữa hình ảnh trên ảnh vệ tinh, ảnh máy bay với bản đồ hiện trạng thì chỉnh lý theo hình ảnh của ảnh vệ tinh, ảnh máy bay, giữ nguyên các yếu tố nền ảnh ở dạng raster để phục vụ điều tra, khoan vẽ;

- Khu vực không có bản đồ địa chính, bản đồ địa chính cơ sở, ảnh vệ tinh hoặc ảnh hàng không mới chụp thì sử dụng bản đồ hiện trạng sử dụng đất kỳ trước để điều tra kiểm kê.

Trước khi sử dụng bản đồ hiện trạng sử dụng đất phải đối chiếu nội dung các mảnh bản đồ, lập sơ đồ bảng chấp các mảnh bản đồ nhằm chỉ thị việc sử dụng và tích hợp và ghép biên các mảnh bản đồ cụ thể cho điều tra kiểm kê;

- Địa phương có bản đồ địa hình hoặc bản đồ nền địa chính ở tỷ lệ tương đương hoặc lớn hơn bản đồ hiện trạng cần thành lập, bản đồ kiểm kê rừng của ngành nông nghiệp thì được kết hợp sử dụng phục vụ cho điều tra, khoanh vẽ các khoanh đất và các đối tượng hình tuyến;

- Các loại bản đồ sử dụng cho điều tra kiểm kê quy định trên đây phải được chuyển đổi về cơ sở toán học của bản đồ hiện trạng cần thành lập. Trường hợp bản đồ lựa chọn điều tra kiểm kê còn ở dạng giấy thì thực hiện số hóa để phục vụ cho biên tập bản đồ kết quả điều tra kiểm kê. Độ phân giải khi quét bản đồ tối thiểu phải đạt 150 dpi; bản đồ chỉ được số hóa sau khi đã nắn ảnh quét đạt các hạn sai theo quy định;

c) Việc khoanh vẽ ranh giới các khoanh đất được thực hiện theo thứ tự:

- Khoanh vẽ nội nghiệp các khoanh đất từ các sơ đồ, bản đồ của hồ sơ giao đất, cho thuê đất, thu hồi đất, chuyển mục đích sử dụng đất, công nhận quyền sử dụng đất, hồ sơ thanh tra, kiểm tra sử dụng đất ở các cấp; hồ sơ kiểm kê rừng của ngành nông nghiệp đã thực hiện (nếu có);

- Việc khoanh vẽ khoanh đất trên thực địa được thực hiện theo phương pháp quan sát trực tiếp, căn cứ vào các địa vật rõ nét có sẵn trên bản đồ và trên thực địa để xác định vị trí các khoanh đất và khoanh vẽ lên bản đồ.

Trường hợp xác định được kích thước, diện tích đối tượng cần khoanh vẽ thì kết quả khoanh vẽ khoanh đất phải đảm bảo phù hợp với diện tích, kích thước đối tượng đã xác định.

Trường hợp không xác định được vị trí ranh giới khoanh đất tương ứng với yếu tố hình tuyến trên bản đồ và thực địa thì áp dụng phương pháp giao hội cạnh hoặc tọa độ vuông góc từ các điểm chi tiết rõ nét trên thực địa đã được biểu thị trên bản đồ để thể hiện các điểm góc đường ranh giới khoanh đất lên bản đồ; việc xác định chiều dài cạnh giao hội hoặc cạnh vuông góc có thể được đo bằng thước dây hoặc các dụng cụ đo khác có độ chính xác tương đương.

2. Phương pháp lập bản đồ kết quả điều tra kiểm kê của đơn vị hành chính cấp xã thực hiện theo quy định sau đây:

a) Bản đồ kết quả điều tra kiểm kê được lập cho từng đơn vị hành chính cấp xã dưới dạng số trong hệ tọa độ VN-2000, múi chiếu 3⁰, kinh tuyến trục của từng tỉnh, thành phố trực thuộc Trung ương, trên cơ sở tích hợp, tiếp biên các tài liệu

bản đồ đã được sử dụng để điều tra khoanh vẽ thực địa; được sử dụng làm tài liệu phục vụ tính toán, tổng hợp số liệu kiểm kê đất đai và lập bản đồ hiện trạng sử dụng đất cấp xã;

b) Nội dung bản đồ kết quả điều tra kiểm kê cần thể hiện bao gồm:

- Ranh giới và ký hiệu các khoanh đất theo chỉ tiêu kiểm kê;
- Biên giới quốc gia và đường địa giới hành chính các cấp;
- Thủy hệ và các đối tượng có liên quan;
- Giao thông và các đối tượng có liên quan;
- Cơ sở toán học gồm khung bản đồ, lưới tọa độ vuông góc, yếu tố địa hình (dáng đất, điểm độ cao và ghi chú độ cao) và các nội dung khác (trừ ranh giới thửa đất) của bản đồ đã sử dụng để điều tra kiểm kê (nếu có);
- Các yếu tố kinh tế, xã hội;
- Các ghi chú, thuyết minh.

c) Ranh giới các khoanh đất thể hiện trên bản đồ kết quả điều tra kiểm kê được phản ánh đúng theo trạng thái đã được xác định trong quá trình khoanh vẽ, không tổng hợp, không khái quát hóa, đảm bảo thể hiện vị trí, diện tích các khoanh đất với độ chính xác cao nhất theo kết quả điều tra thực địa.

Khoanh đất trên bản đồ kết quả điều tra kiểm kê phải thể hiện nhãn khoanh đất gồm số thứ tự khoanh đất; diện tích khoanh đất; mã loại đất; mã loại đối tượng sử dụng đất hoặc đối tượng quản lý đất theo hình thức như sau:

Mã loại đất	<u>Số thứ tự khoanh đất</u>
Mã đối tượng	Diện tích khoanh đất

* Trường hợp khoanh đất có mục đích chính và mục đích phụ thì thể hiện mục đích chính trước và thể hiện mục đích phụ sau trong ngoặc đơn:

Mã loại đất chính (Mã loại đất phụ)	<u>Số thứ tự khoanh đất</u>
Mã đối tượng	Diện tích khoanh đất

* Trường hợp khoanh đất có nhiều mục đích sử dụng mà không phân biệt mục đích sử dụng chính, mục đích sử dụng phụ thì thể hiện:

Mã loại đất 1 + Mã loại đất 2	<u>Số thứ tự khoanh đất</u>
Mã đối tượng	Diện tích khoanh đất

Nhãn khoanh đất được tạo dưới dạng cell. Mã ký hiệu loại đất, loại đối tượng sử dụng, đối tượng quản lý đất theo quy định tại Phụ lục số 04 ban hành kèm theo Thông tư này.

Số thứ tự khoanh đất được thể hiện bằng số Ả Rập, từ 01 đến hết trong phạm vi toàn xã, thứ tự đánh số từ trên xuống dưới, từ trái sang phải, theo đường ziczac (ziczac). Đối với các yếu tố chiếm đất không tạo thành thửa đất được khép vùng theo đường địa giới hành chính và được đánh số thứ tự như thửa đất;

d) Trường hợp bản đồ sử dụng để điều tra kiểm kê có bản gốc dạng số thì thực hiện tích hợp, ghép biên các mảnh bản đồ dạng số; đối chiếu ranh giới khoanh đất trên bản đồ tài liệu đã được sử dụng để điều tra khoanh vẽ với nội dung bản đồ số để xác định và thể hiện ranh giới khoanh đất trên bản đồ tích hợp dạng số.

Trường hợp ranh giới khoanh đất được xác định bằng phương pháp giao hội hoặc tọa độ vuông góc thì có thể chuyển vẽ lên bản đồ số đã tích hợp bằng một trong các phương pháp: Quét, số hóa các yếu tố nội dung đã khoanh vẽ ngoài thực địa cần chuyển vẽ lên bản đồ kết quả điều tra kiểm kê hoặc tính tọa độ các đỉnh của khoanh đất và đưa lên bản đồ bằng cách nạp tọa độ các điểm hoặc thực hiện dựng hình bằng phương pháp giao hội hoặc tọa độ vuông góc;

đ) Trường hợp bản đồ sử dụng để điều tra kiểm kê không có bản gốc dạng số thì thực hiện quét, số hóa các yếu tố nội dung của bản đồ kết quả điều tra kiểm kê, tích hợp và xử lý tiếp biên trên bản đồ kết quả điều tra kiểm kê dạng số;

e) Thông tin bản đồ được tổ chức theo các lớp, trong đó ranh giới các khoanh đất trong cùng một hệ thống chỉ tiêu được xác định cùng lớp thông tin bản đồ. Việc phân lớp thông tin bản đồ kết quả điều tra thực hiện theo quy định về phân lớp bản đồ hiện trạng tại Phụ lục số 04 kèm theo Thông tư này;

g) Độ chính xác số hóa, chuyển vẽ, khoanh vẽ các yếu tố nội dung của bản đồ kết quả điều tra kiểm kê thực hiện như sau:

- Bản đồ số hóa phải bảo đảm sai số kích thước các cạnh khung trong của bản đồ sau khi nắn so với kích thước lý thuyết không vượt quá 0,2 mm và đường chéo không vượt quá 0,3 mm tính theo tỷ lệ bản đồ;

- Sai số tương hỗ chuyển vẽ các khoanh đất không vượt quá $\pm 0,5$ mm tính theo tỷ lệ bản đồ hiện trạng;

- Sai số chuyển vẽ vị trí các yếu tố nội dung hiện trạng sử dụng đất không được vượt quá $\pm 0,3$ mm tính theo tỷ lệ bản đồ hiện trạng;

3. Tính diện tích các khoanh đất theo quy định như sau:

Trên bản đồ kết quả điều tra kiểm kê, các đối tượng cần tính diện tích (các khoanh đất, đối tượng chiếm đất không tạo thành thửa đất) phải được khép vùng, xác định quan hệ không gian (topology);

Trường hợp các đối tượng dạng vùng cùng kiểu (cùng kiểu đối tượng giao thông hoặc cùng kiểu đối tượng thủy văn...), giao cắt cùng mức thì đối tượng được tính theo đường ranh giới chiếm đất ngoài cùng. Trường hợp các đối tượng dạng vùng không cùng kiểu (không cùng kiểu đối tượng giao thông hoặc không cùng kiểu đối tượng thủy văn) hoặc cùng kiểu nhưng giao cắt không cùng mức thì diện tích phần giao nhau của hình chiếu thẳng đứng của các đối tượng đó trên mặt đất được tính cho đối tượng nằm trực tiếp trên mặt đất;

Diện tích các khoanh đất được tính bằng phương pháp giải tích trên bản đồ dạng số;

Kết quả tính diện tích các khoanh đất được lập thành Bảng liệt kê các khoanh đất thể hiện các thông tin: Mã số khoanh đất, diện tích khoanh đất, thuộc tính khoanh đất tương ứng với chỉ tiêu kiểm kê cụ thể.

4. Phương pháp tổng hợp số liệu kiểm kê thực hiện như sau:

a) Số liệu kiểm kê cấp xã được tổng hợp từ Bảng liệt kê danh sách các khoanh đất thống kê, kiểm kê đất đai bằng phần mềm thống nhất của Bộ Tài nguyên và Môi trường.

Đối với các chỉ tiêu kiểm kê bằng các phương pháp phiếu điều tra trực tiếp hoặc chỉ tiêu kiểm kê theo chuyên sâu khác thực hiện gắn với kiểm kê định kỳ mà không tổng hợp được bằng phần mềm thì sử dụng công cụ tính toán truyền thống để tổng hợp và được quy định cụ thể trong từng kỳ kiểm kê;

b) Số liệu kiểm kê cấp huyện, tỉnh, vùng kinh tế - xã hội và cả nước được tổng hợp từ số liệu kiểm kê của đơn vị hành chính trực thuộc bằng phần mềm thống nhất của Bộ Tài nguyên và Môi trường.

Điều 20. Lập bản đồ hiện trạng sử dụng đất

1. Cơ sở toán học của bản đồ hiện trạng sử dụng đất quy định như sau:

a) Bản đồ hiện trạng sử dụng đất cấp xã, cấp huyện, cấp tỉnh được thành lập trên mặt phẳng chiếu hình, múi chiếu 3^0 có hệ số điều chỉnh tỷ lệ biến dạng chiều dài $k_0 = 0,9999$. Kinh tuyến trục của từng tỉnh, thành phố trực thuộc Trung ương quy định tại Phụ lục số 04 kèm theo Thông tư này;

b) Bản đồ hiện trạng sử dụng đất cấp vùng kinh tế - xã hội sử dụng lưới chiếu hình trụ ngang đồng góc với múi chiếu 6^0 , có hệ số điều chỉnh tỷ lệ biến dạng chiều dài: $k_0 = 0,9996$;

c) Bản đồ hiện trạng sử dụng đất cả nước sử dụng lưới chiếu hình nón đồng góc với hai vĩ tuyến chuẩn 11^0 và 21^0 , vĩ tuyến gốc là 4^0 , kinh tuyến Trung ương là 108^0 cho toàn lãnh thổ Việt Nam;

d) Khung bản đồ hiện trạng sử dụng đất được trình bày như sau:

- Bản đồ hiện trạng sử dụng đất tỷ lệ 1:1000, 1:2000, 1:5000 và 1:10000 chỉ biểu thị lưới kilômét, với kích thước ô vuông lưới kilômét là 10cm x 10cm;

- Bản đồ hiện trạng sử dụng đất tỷ lệ 1:25000 biểu thị lưới kilômét, với kích thước ô vuông lưới kilômét là 8cm x 8cm;

- Bản đồ hiện trạng sử dụng đất tỷ lệ 1:50000, 1:100000, 1:250000 và 1:1000000 chỉ biểu thị lưới kinh tuyến, vĩ tuyến. Kích thước ô lưới kinh tuyến, vĩ tuyến của bản đồ hiện trạng sử dụng đất tỷ lệ 1:50000 là $5' \times 5'$. Kích thước ô lưới kinh tuyến, vĩ tuyến của bản đồ hiện trạng sử dụng đất tỷ lệ 1:100000 là $10' \times 10'$.

Kích thước ô lưới kinh tuyến, vĩ tuyến của bản đồ hiện trạng sử dụng đất tỷ lệ 1:250000 là 20' x 20'. Kích thước ô lưới kinh tuyến, vĩ tuyến của bản đồ hiện trạng sử dụng đất tỷ lệ 1:1000000 là 1° x 1°;

đ) Các thông số của file chuẩn của bản đồ hiện trạng sử dụng đất như sau:

- Hệ tọa độ bản đồ hiện trạng sử dụng đất theo hệ tọa độ quốc gia VN-2000;
- Đơn vị làm việc (Working Units) gồm đơn vị làm việc chính (Master Units) là mét (m); đơn vị làm việc phụ (Sub Units) là milimét (mm); độ phân giải (Resolution) là 1000.

2. Bản đồ hiện trạng sử dụng đất cấp xã được thành lập trên cơ sở biên tập, tổng hợp, khái quát hóa từ bản đồ kết quả điều tra kiểm kê đất. Bản đồ hiện trạng sử dụng đất cấp huyện và tỉnh được lập trên cơ sở tích hợp, tiếp biên, tổng hợp, khái quát hóa nội dung từ bản đồ hiện trạng sử dụng đất của các đơn vị trực thuộc. Bản đồ hiện trạng sử dụng đất các vùng kinh tế - xã hội và cả nước được lập trên cơ sở tích hợp, tiếp biên, tổng hợp, khái quát nội dung từ bản đồ hiện trạng sử dụng đất của các đơn vị hành chính cấp tỉnh và các vùng.

Địa phương có các bản đồ địa hình, bản đồ kiểm kê rừng của ngành nông nghiệp và bản đồ nền địa chính thì sử dụng thêm các bản đồ này để tham khảo hoặc bổ sung các yếu tố nội dung cần thiết ngoài ranh giới các khoanh đất mà bản đồ kết quả điều tra kiểm kê đất chưa có.

3. Việc tổng hợp, khái quát hóa nội dung bản đồ hiện trạng sử dụng đất của từng cấp bảo đảm yêu cầu sau:

a) Mức độ tổng hợp, khái quát hóa nội dung bản đồ hiện trạng sử dụng đất của từng cấp phải tương ứng với tỷ lệ bản đồ dạng giấy được in ra. Ranh giới khoanh đất và các yếu tố hình tuyến được khái quát hóa, làm trơn;

b) Ranh giới các khoanh đất của bản đồ hiện trạng sử dụng đất cấp xã thể hiện ranh giới và ký hiệu các khoanh đất theo chỉ tiêu kiểm kê đất đai. Ranh giới các khoanh đất của bản đồ hiện trạng sử dụng đất cấp huyện, cấp tỉnh, các vùng kinh tế - xã hội và cả nước thể hiện theo các chỉ tiêu tổng hợp quy định tại Phụ lục số 04 kèm theo Thông tư này.

- Nhãn khoanh đất trên bản đồ hiện trạng sử dụng đất các cấp chỉ thể hiện mã loại đất;

c) Các khoanh đất thể hiện trên bản đồ hiện trạng khi có diện tích theo quy định như sau:

Tỷ lệ bản đồ	Diện tích khoanh đất trên bản đồ
Từ 1:1000 đến 1:10000	$\geq 16 \text{ mm}^2$
Từ 1:25000 đến 1:100000	$\geq 9 \text{ mm}^2$
Từ 1:250000 đến 1:1000000	$\geq 4 \text{ mm}^2$

Trường hợp khoanh đất có diện tích nhỏ hơn theo quy định trên đây thì được ghép vào các khoanh đất lớn hơn liền kề. Riêng đối với các đảo có diện tích nhỏ hơn quy định trên đây thì vẫn phải được thể hiện trên bản đồ hiện trạng kèm theo ghi chú tên đảo (nếu có) mà không thực hiện tổng quát hóa;

d) Các yếu tố hình tuyến (sông, suối, kênh mương...) có chiều dài dưới 2 cm trên bản đồ thì được phép loại bỏ; yếu tố hình tuyến có độ rộng dưới 0,5mm trên bản đồ được biên tập thành 1 nét theo tâm của yếu tố hình tuyến đó.

Trường hợp đường sắt và đường ô tô đi sát nhau cho phép dịch chuyển vị trí đường ô tô để đảm bảo giữ vị trí đúng cho đường sắt;

Các yếu tố thủy hệ hình tuyến khi tổng hợp phải xem xét giữ được tính chất đặc trưng của đối tượng để đảm bảo phản ánh đúng mật độ, kiểu phân bố, đặc điểm sử dụng và phải giữ vị trí đầu nguồn, không được bỏ dòng chảy đặc biệt như suối nước nóng, nước khoáng;

đ) Đối với đường bờ biển khi tổng quát hóa phải bảo đảm giữ được hình dáng đặc trưng của từng kiểu bờ. Đối với khu vực có nhiều cửa sông, bờ biển có dạng hình cong tròn được phép gộp 2 hoặc 3 khúc uốn nhỏ nhưng phải giữ lại các cửa sông, dòng chảy đổ ra biển và các bãi bồi;

e) Các yếu tố địa hình, địa vật, ghi chú thuyết minh khác được lựa chọn, bổ sung hoặc loại bỏ đảm bảo phù hợp về mật độ thông tin, khả năng đọc và tính mỹ quan của bản đồ;

4. Khi sử dụng phần mềm để biên tập bản đồ hiện trạng sử dụng đất dạng số thì ngoài việc thực hiện theo quy định tại các Khoản 1, 2 và 3 Điều này, còn phải thực hiện theo các yêu cầu:

a) Tập tin bản đồ phải ở dạng mở, cho phép chỉnh sửa, cập nhật thông tin khi cần thiết và có khả năng chuyển đổi khuôn dạng;

b) Các ký hiệu dạng điểm trên bản đồ phải thể hiện bằng các ký hiệu dạng cell được thiết kế sẵn trong các tệp *.cell;

c) Các đối tượng dạng đường (là một trong các dạng LineString, Chain, Complex Chain hoặc Polyline, ... theo phần mềm biên tập) phải thể hiện liên tục, không đứt đoạn và chỉ được dừng tại các điểm nút giao nhau giữa các đường thể hiện các đối tượng cùng kiểu;

d) Những đối tượng dạng vùng (polygon) phải được vẽ ở dạng pattern, shape, complex shape hoặc fill color. Những đối tượng dạng vùng phải là các vùng khép kín;

đ) Các đối tượng trên bản đồ phải thể hiện đúng lớp, màu sắc, lực nét và các thông số kèm theo như quy định tại bảng phân lớp đối tượng. Đối với các đối tượng tham gia đóng vùng khoanh đất vẽ nửa theo tỷ lệ (như đường giao thông, địa giới ...) thì sao lưu nguyên trạng phần tham gia đóng vùng và chuyển về lớp riêng để tham gia đóng vùng. Mỗi khoanh đất phải có một mã loại đất, khi biên tập lược bỏ để in không được xóa mà phải chuyển về lớp riêng để lưu trữ. Sản phẩm phải có ghi chú lý lịch kèm theo;

e) Tập tin bản đồ hiện trạng sử dụng đất dạng số hoàn thành phải ở định dạng file *.dgn của phần mềm Microstation, kèm theo file nguồn ký hiệu và lý lịch bản đồ; file phải ở dạng mở, cho phép chỉnh sửa, cập nhật thông tin khi cần thiết và có khả năng chuyển đổi khuôn dạng; fonts chữ, số tiếng Việt, bảng mã Unicode; thư viện các ký hiệu độc lập được tạo sẵn trong thư viện “HT” cho các dãy tỷ lệ có tên tương ứng là ht1-5.cell, ht10-25.cell, ht50-100.cell, ht250-1tr.cell,...; thư viện các ký hiệu hình tuyến theo dãy tỷ lệ có tên tương ứng là ht1-5.rsc, ht10-25.rsc, ht50-100.rsc, ht250-1tr.rsc...; bảng màu có tên là ht.tbl.

Điều 21. Trình tự thực hiện thống kê đất đai hàng năm

1. Công tác chuẩn bị ở các cấp như sau:

a) Tổng cục Quản lý đất đai thực hiện các công việc sau:

- Ban hành văn bản chỉ đạo thực hiện thống kê đất đai định kỳ trong trường hợp cần thiết trước thời điểm thực hiện thống kê 03 tháng;

- Thu thập tài liệu kết quả thống kê đất đai năm trước, kết quả kiểm kê đất đai và lập bản đồ hiện trạng sử dụng đất năm gần nhất của cả nước; kế hoạch sử dụng đất của năm thống kê;

b) Ủy ban nhân dân cấp tỉnh, cấp huyện chỉ đạo, thực hiện các công việc sau:

- Ban hành văn bản chỉ đạo, đơn đốc thực hiện thống kê đất đai định kỳ trong trường hợp cần thiết trước thời điểm thống kê 01 tháng;

- Thu thập kết quả thống kê đất đai năm trước, kết quả kiểm kê đất đai và lập bản đồ hiện trạng sử dụng đất năm gần nhất; hồ sơ kế hoạch sử dụng đất của năm thống kê; thu thập, rà soát, tổng hợp các trường hợp biến động đất đai đã giải quyết trong kỳ thống kê (gồm hồ sơ giao đất, cho thuê đất, thu hồi đất, chuyển mục đích sử dụng, đăng ký biến động, thanh tra, kiểm tra sử dụng đất) chuyển cho cấp xã tổng hợp đối với trường hợp chưa gửi thông báo chỉnh lý biến động cho cấp xã theo quy định về chỉnh lý hồ sơ địa chính;

c) Ủy ban nhân dân cấp xã thực hiện các công việc sau:

- Thu thập, đánh giá, lựa chọn tài liệu có liên quan phục vụ cho công tác thống kê đất đai gồm kết quả thống kê đất đai năm trước, kết quả kiểm kê đất đai và lập bản đồ hiện trạng sử dụng đất năm gần nhất; hồ sơ kế hoạch sử dụng đất của năm thống kê; hồ sơ địa chính; các hồ sơ giao đất, cho thuê đất, thu hồi đất, chuyển mục đích sử dụng, hồ sơ đăng ký biến động và hồ sơ thanh tra, biên bản kiểm tra sử dụng đất đã lập ở các cấp trong kỳ;

- Chuẩn bị biểu mẫu phục vụ thống kê.

2. Tổ chức thực hiện thống kê đất đai ở các cấp như sau:

a) Ủy ban nhân dân cấp xã thực hiện các công việc sau:

- Xác định và tổng hợp các trường hợp biến động sử dụng đất trong năm thống kê, lập bảng liệt kê danh sách các trường hợp biến động vào mẫu Bảng liệt kê danh sách các khoanh đất thống kê, kiểm kê đất đai; xác định và tổng hợp danh sách các

trường hợp biến động đã hoàn thành thủ tục hành chính nhưng chưa thực hiện trong thực tế; cập nhật các trường hợp thay đổi vào sổ mục kê đất đai với nơi có bản đồ địa chính;

- Tổng hợp số liệu thống kê hiện trạng sử dụng đất cấp xã gồm các Biểu: 01/TKĐĐ, 02/TKĐĐ, 03/TKĐĐ, 05a/TKĐĐ và 05b/TKĐĐ;

- Phân tích số liệu thống kê hiện trạng dụng đất và tình hình biến động đất đai của địa phương, lập các Biểu: 10/TKĐĐ, 11/TKĐĐ và 12/TKĐĐ;

- Xây dựng báo cáo kết quả thống kê đất đai;

- Kiểm tra, hoàn thiện, trình duyệt, in sao và giao nộp báo cáo kết quả thống kê đất đai cấp xã về cấp huyện;

b) Ủy ban nhân dân cấp huyện, cấp tỉnh chỉ đạo, thực hiện các công việc sau:

- Tiếp nhận và kiểm tra số liệu thống kê đất đai của cấp dưới trực tiếp giao nộp. Chỉ đạo cấp dưới trực tiếp chỉnh sửa, hoàn thiện số liệu, báo cáo kết quả thống kê đất đai (nếu có);

- Tổng hợp số liệu thống kê hiện trạng sử dụng đất cấp huyện, cấp tỉnh gồm các Biểu: 01/TKĐĐ, 02/TKĐĐ, 03/TKĐĐ, 04/TKĐĐ và 05a/TKĐĐ;

- Phân tích số liệu thống kê, đánh giá hiện trạng sử dụng đất và tình hình biến động sử dụng đất của địa phương, lập các Biểu: 10/TKĐĐ, 11/TKĐĐ; 12/TKĐĐ và 13/TKĐĐ;

- Xây dựng báo cáo kết quả thống kê đất đai cấp huyện, cấp tỉnh;

- Kiểm tra, hoàn thiện, trình duyệt, in sao và giao nộp báo cáo kết quả thống kê đất đai của địa phương lên cơ quan cấp trên trực tiếp theo quy định tại Điều 5 của Thông tư này;

c) Tổng cục Quản lý đất đai chỉ đạo, thực hiện các công việc sau:

- Tiếp nhận và kiểm tra, xử lý số liệu, báo cáo kết quả thống kê đất đai của cấp tỉnh; chỉ đạo cấp tỉnh chỉnh sửa, hoàn thiện số liệu, báo cáo (nếu có);

- Tổng hợp số liệu thống kê hiện trạng sử dụng đất của các vùng và cả nước gồm các Biểu: 01/TKĐĐ, 02/TKĐĐ, 03/TKĐĐ, 04/TKĐĐ và 05a/TKĐĐ;

- Phân tích số liệu thống kê, đánh giá hiện trạng sử dụng đất và tình hình biến động đất đai các vùng và cả nước, lập các Biểu: 10/TKĐĐ, 11/TKĐĐ; 12/TKĐĐ và 13/TKĐĐ;

- Xây dựng Báo cáo kết quả thống kê đất đai của cả nước;

- Kiểm tra, hoàn thiện, trình duyệt, in sao, gửi báo cáo Thủ tướng Chính phủ kết quả thống kê đất đai của các vùng và cả nước;

- Trình Bộ trưởng quyết định công bố kết quả thống kê đất đai của cả nước.

Điều 22. Trình tự thực hiện kiểm kê đất đai và lập bản đồ hiện trạng sử dụng đất

1. Công tác chuẩn bị ở các cấp như sau:

a) Tổng cục Quản lý đất đai thực hiện các công việc sau:

- Trước thời điểm kiểm kê đất đai 18 tháng phải hoàn thành việc xây dựng kế hoạch thực hiện trình Bộ trưởng;

- Trước thời điểm kiểm kê đất đai 06 tháng phải hoàn thành việc xây dựng dự án kiểm kê đất đai, lập bản đồ hiện trạng sử dụng đất trình Bộ trưởng để trình Chính phủ phê duyệt;

- Trước thời điểm kiểm kê đất đai 04 tháng phải hoàn thành việc xây dựng các văn bản hướng dẫn, chỉ đạo thực hiện;

- Trước thời điểm kiểm kê đất đai 02 tháng phải hoàn thành việc tập huấn;

- Thu thập tài liệu quy hoạch, kế hoạch sử dụng đất; kết quả thống kê đất đai 05 năm gần nhất, kết quả kiểm kê đất đai và lập bản đồ hiện trạng sử dụng đất hai kỳ trước đó;

b) Ủy ban nhân dân cấp tỉnh tổ chức, chỉ đạo thực hiện các công việc sau:

- Trước thời điểm kiểm kê đất đai 05 tháng phải hoàn thành việc xây dựng phương án kiểm kê đất đai, lập bản đồ hiện trạng sử dụng đất của các cấp hành chính tại địa phương;

- Trước thời điểm kiểm kê đất đai 03 tháng phải thành lập Ban chỉ đạo kiểm kê đất đai; hoàn thành việc xây dựng các văn bản chỉ đạo, hướng dẫn thực hiện kiểm kê đất đai (nếu có);

- Trước thời điểm kiểm kê đất đai 01 tháng phải hoàn thành việc chuẩn bị nhân lực, thiết bị kỹ thuật, tài chính theo quy định và tổ chức tập huấn cho các cấp xã, huyện;

- Trước thời điểm kiểm kê đất đai 01 tháng phải hoàn thành việc thu thập, đánh giá, lựa chọn loại các tài liệu đất đai có liên quan phục vụ cho điều tra kiểm kê gồm hồ sơ quy hoạch, kế hoạch sử dụng đất; kết quả thống kê đất đai 05 năm gần nhất, kết quả kiểm kê đất đai và lập bản đồ hiện trạng sử dụng đất hai kỳ trước đó; thu thập, rà soát, tổng hợp các trường hợp biến động đất đai đã giải quyết trong kỳ kiểm kê ở cấp tỉnh chuyển cho cấp xã đối với trường hợp chưa gửi thông báo chỉnh lý biến động cho cấp xã;

- Chuẩn bị bản đồ dạng số phục vụ cho điều tra kiểm kê, lập bản đồ hiện trạng sử dụng đất ở các cấp theo phương án được duyệt chuyển cho các cấp xã, huyện thực hiện;

- Rà soát phạm vi địa giới hành chính; xác định các trường hợp đường địa giới hành chính cấp tỉnh đang có tranh chấp hoặc không thống nhất giữa hồ sơ địa giới với thực địa; làm việc với Ủy ban nhân dân của các đơn vị hành chính liên quan để thống nhất xác định phạm vi kiểm kê và chỉ đạo cho các cấp huyện, xã thực hiện;

- Phổ biến, quán triệt nhiệm vụ đến các ngành, các cấp và tuyên truyền cho người dân về chủ trương, kế hoạch kiểm kê;

c) Ủy ban nhân dân cấp huyện tổ chức, chỉ đạo thực hiện các công việc sau:

- Xây dựng kế hoạch, phương án kiểm kê đất đai, lập bản đồ hiện trạng sử dụng đất và tổ chức chỉ đạo thực hiện trên địa bàn cấp huyện;

- Chuẩn bị nhân lực, thiết bị kỹ thuật, tài chính theo quy định để phục vụ cho kiểm kê đất đai, lập bản đồ hiện trạng sử dụng đất;

- Thu thập, đánh giá, lựa chọn các tài liệu đất đai có liên quan phục vụ kiểm kê đất đai gồm hồ sơ quy hoạch, kế hoạch sử dụng đất; kết quả thống kê đất đai 05 năm gần nhất, kết quả kiểm kê đất đai, lập bản đồ hiện trạng sử dụng đất hai kỳ trước đó; thu thập, rà soát, tổng hợp các trường hợp biến động đất đai đã giải quyết trong kỳ kiểm kê chuyển cho cấp xã đối với trường hợp chưa gửi thông báo chỉnh lý biến động cho cấp xã;

- Phổ biến, quán triệt nhiệm vụ đến các ngành, các cấp và tuyên truyền cho người dân về chủ trương, kế hoạch thực hiện kiểm kê đất đai;

- Rà soát phạm vi địa giới hành chính; xác định các trường hợp đang có tranh chấp địa giới hoặc không thống nhất giữa hồ sơ địa giới với thực địa; làm việc với Ủy ban nhân dân của các đơn vị hành chính liên quan để thống nhất xác định phạm vi kiểm kê và chỉ đạo các xã thực hiện;

d) Ủy ban nhân dân cấp xã tổ chức thực hiện các công việc sau:

- Xây dựng kế hoạch, phương án kiểm kê đất đai trên địa bàn xã;

- Chuẩn bị nhân lực, thiết bị kỹ thuật phục vụ cho kiểm kê đất đai;

- Thu thập các tài liệu, số liệu về đất đai hiện có phục vụ cho kiểm kê gồm các loại bản đồ phục vụ cho điều tra khoanh vẽ hiện trạng; hồ sơ địa chính; các hồ sơ giao đất, cho thuê đất, thu hồi đất, chuyển mục đích sử dụng, hồ sơ đăng ký biến động đất đai, hồ sơ thanh tra, kiểm tra sử dụng đất; hồ sơ quy hoạch sử dụng đất; kết quả thống kê đất đai của 05 năm gần nhất, kết quả kiểm kê đất đai, lập bản đồ hiện trạng sử dụng đất hai kỳ trước đó và các hồ sơ, tài liệu đất đai khác có liên quan;

- Rà soát, đối chiếu, đánh giá khả năng sử dụng, lựa chọn các tài liệu, số liệu, bản đồ thu thập để sử dụng cho kiểm kê;

- In ấn bản đồ, biểu mẫu phục vụ cho điều tra, kiểm kê;

- Rà soát phạm vi địa giới hành chính; trường hợp đường địa giới hành chính cấp xã đang có tranh chấp hoặc không thống nhất giữa hồ sơ địa giới với thực địa thì làm việc với Ủy ban nhân dân của các đơn vị hành chính liên quan để thống nhất xác định phạm vi kiểm kê;

- Phổ biến, quán triệt nhiệm vụ đến các cán bộ và tuyên truyền cho người dân về chủ trương, kế hoạch kiểm kê;

- Rà soát, chỉnh lý, cập nhật thông tin hiện trạng sử dụng đất từ hồ sơ giao đất, cho thuê đất, chuyển mục đích sử dụng đất, công nhận quyền sử dụng đất, hồ sơ thanh tra, kiểm tra trong kỳ kiểm kê đất đai vào bản đồ sử dụng để điều tra kiểm kê;

- Rà soát, thu thập ý kiến để xác định các khu vực có biến động trên thực địa trong kỳ kiểm kê cần chỉnh lý bản đồ, cần điều tra bổ sung, khoanh vẽ ngoại nghiệp.

2. Tổ chức thực hiện kiểm kê đất đai, lập bản đồ hiện trạng sử dụng đất ở các cấp như sau:

a) Ủy ban nhân dân cấp xã tổ chức thực hiện các công việc sau:

- Điều tra, khoanh vẽ thực địa để bổ sung, chỉnh lý các khoanh đất theo các chỉ tiêu kiểm kê quy định tại các Điều 9, 10 và 11 của Thông tư này;

- Chuyển vẽ, xử lý tiếp biên, đóng vùng các khoanh đất lên bản đồ kết quả điều tra kiểm kê dạng số và đóng vùng các khoanh đất theo yêu cầu của kiểm kê chuyên sâu; tính diện tích các khoanh đất;

- Lập Bảng liệt kê danh sách các khoanh đất thống kê, kiểm kê đất đai từ kết quả điều tra thực địa;

- Tổng hợp số liệu hiện trạng sử dụng đất cấp xã gồm các Biểu: 01/TKĐĐ, 02/TKĐĐ, 03/TKĐĐ, 05a/TKĐĐ, 06a/TKĐĐ, 05b/TKĐĐ, 06b/TKĐĐ, 07/TKĐĐ, 08/TKĐĐ và 09/TKĐĐ;

- Phân tích, đánh giá hiện trạng sử dụng đất và tình hình biến động đất đai, lập các Biểu: 10/TKĐĐ, 11/TKĐĐ và 12/TKĐĐ; xây dựng báo cáo thuyết minh hiện trạng sử dụng đất;

- Lập bản đồ hiện trạng sử dụng đất cấp xã, xây dựng báo cáo thuyết minh;

- Xây dựng báo cáo kết quả kiểm kê đất đai;

- Kiểm tra, nghiệm thu kết quả kê đất đai, lập bản đồ hiện trạng sử dụng đất của cấp xã;

- Hoàn thiện, trình duyệt, in sao và giao nộp báo cáo kiểm kê đất đai, lập bản đồ hiện trạng sử dụng đất về cấp huyện;

b) Ủy ban nhân dân cấp huyện, cấp tỉnh tổ chức, chỉ đạo, thực hiện kiểm kê đất đai, lập bản đồ hiện trạng sử dụng đất của từng cấp gồm các công việc sau:

- Kiểm tra, giám sát, đôn đốc, hướng dẫn, chỉ đạo thực hiện ở các cấp;

- Tiếp nhận và kiểm tra thẩm định kết quả kiểm kê đất đai, lập bản đồ hiện trạng sử dụng đất của cấp dưới giao nộp. Chỉ đạo chỉnh sửa, hoàn thiện số liệu, báo cáo kết quả kiểm kê đất đai, lập bản đồ hiện trạng sử dụng đất (nếu có);

- Tổng hợp số liệu hiện trạng sử dụng đất của cấp huyện, cấp tỉnh gồm các Biểu: 01/TKĐĐ, 02/TKĐĐ, 03/TKĐĐ, 04/TKĐĐ, 05a/TKĐĐ, 06a/TKĐĐ, 07/TKĐĐ, 08/TKĐĐ và 09/TKĐĐ;

- Phân tích, đánh giá hiện trạng sử dụng đất và tình hình biến động đất đai của địa phương, lập các Biểu: 10/TKĐĐ, 11/TKĐĐ, 12/TKĐĐ và 13/TKĐĐ; xây dựng báo cáo thuyết minh hiện trạng sử dụng đất;

- Lập bản đồ hiện trạng sử dụng đất của cấp huyện, cấp tỉnh và xây dựng báo cáo thuyết minh;

- Xây dựng Báo cáo kết quả kiểm kê đất đai và lập bản đồ hiện trạng sử dụng đất của cấp huyện, cấp tỉnh;

- Kiểm tra, nghiệm thu kết quả kiểm kê đất đai, lập bản đồ hiện trạng sử dụng đất của cấp huyện, cấp tỉnh;
- Hoàn thiện, trình duyệt, in sao và giao nộp báo cáo kết quả kiểm kê đất đai lên cấp trên trực tiếp;

c) Tổng cục Quản lý đất đai chỉ đạo, thực hiện các công việc sau:

- Kiểm tra, giám sát, đôn đốc, hướng dẫn, chỉ đạo thực hiện ở các địa phương;
- Tiếp nhận và kiểm tra thẩm định, xử lý kết quả kiểm kê đất đai và lập bản đồ hiện trạng sử dụng đất của cấp tỉnh giao nộp; chỉ đạo cấp tỉnh chỉnh sửa, hoàn thiện số liệu, báo cáo kết quả kiểm kê đất đai và thành lập bản đồ hiện trạng sử dụng đất của địa phương (nếu có);
- Tổng hợp số liệu hiện trạng sử dụng đất các vùng và cả nước, gồm các Biểu: 01/TKĐĐ, 02/TKĐĐ, 03/TKĐĐ, 04/TKĐĐ, 05a/TKĐĐ, 06a/TKĐĐ, 07/TKĐĐ, 08/TKĐĐ và 09/TKĐĐ;
- Phân tích, đánh giá hiện trạng sử dụng đất và tình hình biến động đất đai của cả nước; lập các Biểu: 10/TKĐĐ, 11/TKĐĐ, 12/TKĐĐ và 13/TKĐĐ; xây dựng báo cáo thuyết minh hiện trạng sử dụng đất;
- Lập bản đồ hiện trạng sử dụng đất vùng, cả nước; xây dựng báo cáo thuyết minh hiện trạng sử dụng đất;
- Xây dựng Báo cáo kết quả kiểm kê đất đai của cả nước trình Bộ trưởng phê duyệt;
- Nghiệm thu kết quả kiểm kê đất đai, lập bản đồ hiện trạng sử dụng đất của các vùng và cả nước;
- Hoàn thiện, trình duyệt, in sao và gửi báo cáo Thủ tướng Chính phủ kết quả kiểm kê đất đai của các vùng và cả nước;
- Trình Bộ trưởng quyết định công bố kết quả kiểm kê đất đai, lập bản đồ hiện trạng sử dụng đất của cả nước.

Điều 23. Thống kê, kiểm kê định kỳ đất quốc phòng, đất an ninh

1. Việc thống kê, kiểm kê định kỳ đất quốc phòng, đất an ninh do Bộ Quốc phòng, Bộ Công an chủ trì, phối hợp với Ủy ban nhân dân cấp tỉnh thực hiện.
2. Ủy ban nhân dân các cấp có trách nhiệm phối hợp với Bộ Quốc phòng, Bộ Công an rà soát các địa điểm và diện tích sử dụng đất vào mục đích quốc phòng, an ninh; thống nhất về số liệu thống kê, kiểm kê đất quốc phòng, đất an ninh ở địa phương.
3. Chỉ tiêu thống kê, kiểm kê đất đai định kỳ đất quốc phòng, đất an ninh bao gồm các loại đất theo quy định tại Điều 61 của Luật Đất đai.
Biểu thống kê, kiểm kê đất quốc phòng, đất an ninh thực hiện theo mẫu Biểu 14/TKĐĐ quy định tại Phụ lục số 02 kèm theo Thông tư này.
4. Việc nộp kết quả thống kê, kiểm kê định kỳ đất quốc phòng, đất an ninh quy định như sau:

a) Bộ Quốc phòng, Bộ Công an có trách nhiệm gửi kết quả thống kê, kiểm kê định kỳ đất quốc phòng, đất an ninh ở từng địa phương cho Ủy ban nhân dân cấp tỉnh để tổng hợp; gửi kết quả thống kê, kiểm kê đất quốc phòng, đất an ninh trên phạm vi cả nước về Bộ Tài nguyên và Môi trường để tổng hợp báo cáo Thủ tướng Chính phủ;

b) Kết quả thống kê định kỳ đất quốc phòng, đất an ninh bao gồm:

- Biểu số liệu hiện trạng sử dụng đất quốc phòng, đất an ninh;
- Báo cáo kết quả thống kê định kỳ đất quốc phòng, đất an ninh;

c) Kết quả kiểm kê định kỳ đất quốc phòng, đất an ninh bao gồm:

- Biểu số liệu hiện trạng sử dụng đất quốc phòng, đất an ninh;
- Bản đồ hiện trạng sử dụng đất quốc phòng, đất an ninh;
- Báo cáo kết quả kiểm kê, lập bản đồ hiện trạng sử dụng đất quốc phòng, đất an ninh;

d) Thời gian gửi kết quả thống kê, kiểm kê đất quốc phòng, đất an ninh cho Ủy ban nhân dân cấp tỉnh thực hiện theo thời gian gửi kết quả thống kê, kiểm kê đất đai của Ủy ban nhân dân cấp huyện quy định tại Điểm b Khoản 2 Điều 5 và Điểm b Khoản 2 Điều 6 của Thông tư này;

đ) Thời gian gửi kết quả thống kê, kiểm kê đất quốc phòng, đất an ninh về Bộ Tài nguyên và Môi trường như sau:

- Kết quả thống kê định kỳ: Trước ngày 15 tháng 3 của năm thực hiện thống kê đất đai;
- Kết quả kiểm kê định kỳ: Trước ngày 01 tháng 9 của năm thực hiện kiểm kê đất đai.

Chương V

KIỂM TRA, THẨM ĐỊNH KẾT QUẢ THỐNG KÊ, KIỂM KÊ ĐẤT ĐAI

Điều 24. Kiểm tra kết quả thống kê đất đai định kỳ

1. Nội dung kiểm tra bao gồm:

- a) Mức độ đầy đủ của tài liệu, số liệu và tính pháp lý của hồ sơ thống kê đất đai;
- b) Mức độ đầy đủ, chính xác của kết quả thu thập về các trường hợp biến động đất đai trong Bảng liệt kê các trường hợp biến động ở cấp xã;
- c) Tính chính xác trong việc tổng hợp số liệu trong các biểu thống kê;
- d) Tính thống nhất số liệu giữa các biểu số liệu kiểm kê của từng cấp; giữa biểu số liệu với báo cáo kết quả thống kê đất đai;
- đ) Chất lượng báo cáo kết quả thống kê đất đai về mức độ đầy đủ nội dung; chất lượng phân tích để phản ánh hiện trạng sử dụng đất; chất lượng nội dung đề xuất giải pháp quản lý, sử dụng đất.

2. Trách nhiệm kiểm tra kết quả thống kê đất đai quy định như sau:

a) Đơn vị, cá nhân trực tiếp thực hiện thống kê đất đai có trách nhiệm tự kiểm tra kết quả trong suốt quá trình thực hiện thống kê;

b) Phòng Tài nguyên và Môi trường kiểm tra kết quả thống kê đất đai của cấp xã trước khi tiếp nhận; kiểm tra kết quả thống kê đất đai của cấp huyện trước khi trình Ủy ban nhân dân cấp huyện ký duyệt;

c) Văn phòng đăng ký đất đai hoặc Văn phòng đăng ký quyền sử dụng đất cấp tỉnh (đối với nơi chưa thành lập Văn phòng đăng ký đất đai) kiểm tra kết quả thống kê đất đai của cấp huyện trước khi tiếp nhận;

d) Sở Tài nguyên và Môi trường kiểm tra kết quả thống kê đất đai của cấp tỉnh trước khi trình Ủy ban nhân dân cấp tỉnh ký duyệt;

đ) Tổng cục Quản lý đất đai chịu trách nhiệm kiểm tra kết quả thống kê đất đai của các tỉnh và cả nước trước khi trình Bộ trưởng Bộ Tài nguyên và Môi trường.

3. Kết quả kiểm tra, thẩm định quy định tại các Điểm b, c, d, và đ Khoản 2 Điều này được lập thành văn bản thể hiện kết quả kiểm tra từng nội dung quy định tại Khoản 1 Điều này.

Điều 25. Kiểm tra, thẩm định kết quả kiểm kê đất đai, lập bản đồ hiện trạng sử dụng đất định kỳ

1. Nội dung kiểm tra, thẩm định gồm:

a) Mức độ đầy đủ của tài liệu, số liệu và tính pháp lý của hồ sơ kiểm kê đất đai;

b) Tính chính xác của việc xác định loại đất, loại đối tượng sử dụng, quản lý đất và việc khoanh vẽ trên bản đồ kết quả điều tra kiểm kê của cấp xã;

c) Tính chính xác trong việc tổng hợp số liệu trong các biểu;

d) Tính thống nhất số liệu giữa biểu số liệu cấp xã với bản đồ kết quả điều tra kiểm kê của cấp xã; giữa các biểu số liệu kiểm kê của từng cấp; giữa biểu số liệu với bản đồ hiện trạng sử dụng đất của từng cấp; giữa biểu số liệu với báo cáo kết quả kiểm kê đất đai và lập bản đồ hiện trạng sử dụng đất;

đ) Chất lượng báo cáo kết quả kiểm kê đất đai và lập bản đồ hiện trạng sử dụng đất về mức độ đầy đủ nội dung; chất lượng phân tích để phản ánh hiện trạng sử dụng đất; chất lượng nội dung đề xuất giải pháp quản lý, sử dụng đất;

e) Chất lượng bản đồ hiện trạng sử dụng đất về hình thức, mức độ đầy đủ của nội dung; sự thống nhất giữa màu và ký hiệu loại đất; mức độ chính xác các khoanh đất trên bản đồ; mức độ sai lệch diện tích các loại đất giữa bản đồ hiện trạng với số liệu kiểm kê.

2. Trách nhiệm kiểm tra, thẩm định kết quả kiểm kê đất đai, lập bản đồ hiện trạng sử dụng đất quy định như sau:

a) Đơn vị, cá nhân trực tiếp thực hiện từng nhiệm vụ về kiểm kê đất đai, lập bản đồ hiện trạng sử dụng đất có trách nhiệm tự kiểm tra kết quả trong suốt quá trình thực hiện;

b) Phòng Tài nguyên và Môi trường kiểm tra, thẩm định kết quả của cấp xã trước khi tiếp nhận; kiểm tra kết quả của cấp huyện trước khi trình Ủy ban nhân dân cấp huyện ký duyệt;

c) Văn phòng đăng ký đất đai hoặc Văn phòng đăng ký quyền sử dụng đất cấp tỉnh (đối với nơi chưa thành lập Văn phòng đăng ký đất đai) kiểm tra kết quả thống kê đất đai của cấp huyện trước khi tiếp nhận;

d) Sở Tài nguyên và Môi trường kiểm tra, thẩm định kết quả của cấp tỉnh trước khi trình Ủy ban nhân dân cấp tỉnh ký duyệt;

đ) Tổng cục Quản lý đất đai kiểm tra, thẩm định kết quả của cấp tỉnh; kiểm tra kết quả của Bộ Quốc phòng, Bộ Công an trước khi tiếp nhận; kiểm tra, thẩm định kết quả của cả nước trước khi trình Bộ trưởng Bộ Tài nguyên và Môi trường.

3. Kết quả kiểm tra, thẩm định quy định tại các Điểm b, c, d, đ và e Khoản 2 Điều này được lập thành văn bản thể hiện kết quả kiểm tra từng nội dung quy định tại Khoản 1 Điều này.

Điều 26. Hồ sơ giao nộp

1. Hồ sơ giao nộp kết quả thống kê đất đai quy định như sau:

a) Hồ sơ của cấp xã giao nộp gồm:

- Bảng liệt kê danh sách các khoanh đất thống kê, kiểm kê đất đai (danh sách các trường hợp biến động - 01 bộ giấy hoặc dạng số);

- Biểu số liệu thống kê đất đai (02 bộ giấy và 01 bộ số - nếu có);

- Báo cáo kết quả thống kê đất đai (01 bộ giấy);

b) Hồ sơ của cấp huyện giao nộp gồm:

- Biểu số liệu thống kê đất đai cấp xã (01 bộ số);

- Biểu số liệu thống kê đất đai cấp huyện (01 bộ giấy và 01 bộ số);

- Báo cáo kết quả thống kê đất đai cấp huyện (01 bộ giấy và 01 bộ số);

c) Hồ sơ của cấp tỉnh giao nộp gồm:

- Biểu số liệu thống kê đất đai cấp xã, huyện (01 bộ số);

- Biểu số liệu thống kê đất đai cấp tỉnh (01 bộ giấy và 01 bộ số);

- Báo cáo kết quả thống kê đất đai cấp tỉnh (01 bộ giấy và 01 bộ số);

d) Hồ sơ kết quả thống kê đất đai của các vùng và cả nước gửi Thủ tướng Chính phủ gồm:

- Biểu số liệu thống kê đất đai (dạng giấy);

- Báo cáo kết quả thống kê đất đai (dạng giấy).

2. Hồ sơ giao nộp kết quả kiểm kê đất đai, lập bản đồ hiện trạng sử dụng đất quy định như sau:

a) Hồ sơ của cấp xã giao nộp gồm:

- Bản đồ kết quả điều tra kiểm kê file diện tích tạo vùng *.POL kết nối cơ sở dữ liệu của bản đồ và Bảng liệt kê danh sách các khoanh đất thống kê, kiểm kê đất đai kèm theo (01 bộ số);

- Biểu số liệu kiểm kê đất đai (02 bộ giấy và 01 bộ số - nếu có);

- Bản đồ hiện trạng sử dụng đất (01 bộ giấy và 01 bộ số khuôn dạng *.DGN; file diện tích tạo vùng *.POL và báo cáo thuyết minh bản đồ hiện trạng sử dụng đất);

- Báo cáo kết quả kiểm kê đất đai (01 bộ giấy);

b) Hồ sơ của cấp huyện gồm:

- Bản đồ kết quả điều tra kiểm kê và Bảng liệt kê danh sách các khoanh đất thống kê, kiểm kê đất đai kèm theo (01 bộ số);

- Biểu số liệu kiểm kê đất đai cấp xã (01 bộ giấy và 01 bộ số);

- Bản đồ hiện trạng sử dụng đất cấp xã (01 bộ số);

- Biểu số liệu kiểm kê đất đai cấp huyện (01 bộ giấy và 01 bộ số);

- Bản đồ hiện trạng sử dụng đất cấp huyện (01 bộ giấy và 01 bộ số);

- Báo cáo kết quả kiểm kê đất đai cấp huyện (01 bộ giấy và 01 bộ số);

- Báo cáo thuyết minh hiện trạng sử dụng đất, thuyết minh bản đồ hiện trạng sử dụng đất (01 bộ giấy và 01 bộ số);

c) Hồ sơ của cấp tỉnh gồm:

- Bản đồ kết quả điều tra kiểm kê và Bảng liệt kê danh sách các khoanh đất thống kê, kiểm kê đất đai kèm theo (01 bộ số);

- Biểu số liệu kiểm kê đất đai và bản đồ hiện trạng sử dụng đất cấp huyện (01 bộ số);

- Biểu số liệu kiểm kê đất đai các tỉnh (01 bộ giấy và 01 bộ số);

- Bản đồ hiện trạng sử dụng đất các cấp tỉnh (01 bộ giấy và 01 bộ số);

- Báo cáo kết quả kiểm kê đất đai cấp tỉnh (01 bộ giấy và 01 bộ số);

- Báo cáo thuyết minh hiện trạng sử dụng đất, thuyết minh bản đồ hiện trạng sử dụng đất (01 bộ giấy và 01 bộ số);

d) Hồ sơ của các vùng, cả nước gửi Thủ tướng Chính phủ gồm:

- Biểu số liệu kiểm kê đất đai của cả nước và các vùng có chi tiết tới từng tỉnh (01 bộ giấy);

- Báo cáo kết quả kiểm kê đất đai của cả nước (01 bộ giấy);

- Bản đồ hiện trạng sử dụng đất cả nước (01 bộ giấy).

Điều 27. Lưu trữ, quản lý và cung cấp dữ liệu thống kê, kiểm kê đất đai

1. Tài liệu kết quả thống kê, kiểm kê đất đai của các cấp xã, huyện, tỉnh và cả nước (dạng giấy và dạng số) nêu tại Khoản 1 Điều 26 được quản lý, lưu trữ lâu dài.

2. Tài liệu thống kê, kiểm kê đất đai của xã được lưu tại Ủy ban nhân dân cấp xã và Phòng Tài nguyên và Môi trường. Bản đồ kết quả điều tra kiểm kê cấp xã được lưu tại các cấp xã, huyện, tỉnh và Bộ Tài nguyên và Môi trường.

3. Tài liệu thống kê, kiểm kê đất đai của cấp huyện được lưu tại Phòng Tài nguyên và Môi trường và Sở Tài nguyên và Môi trường.

4. Tài liệu thống kê, kiểm kê đất đai của cấp tỉnh được lưu tại Sở Tài nguyên và Môi trường và Bộ Tài nguyên và Môi trường.

5. Tài liệu thống kê, kiểm kê đất đai của vùng và cả nước được lưu tại Bộ Tài nguyên và Môi trường.

6. Việc quản lý và cung cấp dữ liệu thống kê, kiểm kê đất đai và bản đồ hiện trạng sử dụng đất được thực hiện theo quy định về quản lý và cung cấp dữ liệu hồ sơ địa chính của Bộ Tài nguyên và Môi trường.

Chương VI TỔ CHỨC THỰC HIỆN

Điều 28. Hiệu lực thi hành

1. Thông tư này có hiệu lực thi hành kể từ ngày 17 tháng 7 năm 2014.

2. Thông tư này thay thế Thông tư số 08/2007/TT-BTNMT ngày 02 tháng 8 năm 2007 của Bộ trưởng Bộ Tài nguyên và Môi trường về việc hướng dẫn thực hiện thống kê, kiểm kê đất đai và xây dựng bản đồ hiện trạng sử dụng đất; Quyết định số 22/2007/QĐ-BTNMT ngày 17 tháng 12 năm 2007 của Bộ trưởng Bộ Tài nguyên và Môi trường về việc ban hành quy định về thành lập bản đồ hiện trạng sử dụng đất và Quyết định số 23/2007/QĐ-BTNMT ngày 17 tháng 12 năm 2007 của Bộ trưởng Bộ Tài nguyên và Môi trường về việc ban hành ký hiệu bản đồ hiện trạng sử dụng đất và bản đồ quy hoạch sử dụng đất.

Điều 29. Tổ chức thực hiện

1. Bộ, cơ quan ngang Bộ, cơ quan thuộc Chính phủ; Ủy ban nhân dân tỉnh, thành phố trực thuộc Trung ương có trách nhiệm chỉ đạo triển khai thực hiện Thông tư này.

2. Tổng cục Quản lý đất đai có trách nhiệm kiểm tra việc thực hiện Thông tư này.

3. Sở Tài nguyên và Môi trường có trách nhiệm giúp Ủy ban nhân dân tỉnh, thành phố trực thuộc Trung ương triển khai thực hiện Thông tư này tại địa phương.

Trong quá trình tổ chức thực hiện, nếu có khó khăn, vướng mắc, các cơ quan, tổ chức, cá nhân phản ánh về Bộ Tài nguyên và Môi trường để xem xét, giải quyết./.

**KT. BỘ TRƯỞNG
THỨ TRƯỞNG**

Nguyễn Mạnh Hiến

Phụ lục số 01**GIẢI THÍCH CÁCH XÁC ĐỊNH LOẠI ĐẤT, LOẠI ĐỐI TƯỢNG
SỬ DỤNG ĐẤT, LOẠI ĐỐI TƯỢNG QUẢN LÝ ĐẤT**

(Ban hành kèm theo Thông tư số 28/2014/TT-BTNMT ngày 02 tháng 6 năm 2014 của Bộ trưởng Bộ Tài nguyên và Môi trường quy định về thống kê, kiểm kê đất đai và lập bản đồ hiện trạng sử dụng đất)

I. Loại đất

Số thứ tự	Loại đất
Giải thích cách xác định	
1	Nhóm đất nông nghiệp <p>Nhóm đất nông nghiệp là đất sử dụng vào mục đích sản xuất, nghiên cứu, thí nghiệm về nông nghiệp, lâm nghiệp, nuôi trồng thủy sản, làm muối và mục đích bảo vệ, phát triển rừng; bao gồm đất sản xuất nông nghiệp, đất lâm nghiệp, đất nuôi trồng thủy sản, đất làm muối và đất nông nghiệp khác.</p>
1.1	Đất sản xuất nông nghiệp <p>Đất sản xuất nông nghiệp bao gồm đất trồng cây hàng năm và đất trồng cây lâu năm.</p>
1.1.1	Đất trồng cây hàng năm <p>Đất trồng cây hàng năm là đất sử dụng vào mục đích trồng các loại cây có thời gian sinh trưởng từ khi gieo trồng tới khi thu hoạch không quá một (01) năm; kể cả đất sử dụng theo chế độ canh tác không thường xuyên theo chu kỳ. Đất trồng cây hàng năm bao gồm đất trồng lúa và đất trồng cây hàng năm khác.</p>
1.1.1.1	Đất trồng lúa <p>Đất trồng lúa là ruộng và nương rẫy trồng lúa từ một vụ trở lên hoặc trồng lúa kết hợp với các mục đích sử dụng đất khác được pháp luật cho phép nhưng trồng lúa là chính. Trường hợp đất trồng lúa nước có kết hợp nuôi trồng thủy sản thì ngoài việc thống kê theo mục đích trồng lúa nước còn phải thống kê theo mục đích phụ là nuôi trồng thủy sản. Đất trồng lúa bao gồm đất chuyên trồng lúa nước, đất trồng lúa nước còn lại, đất trồng lúa nương.</p>
1.1.1.1.1	Đất chuyên trồng lúa nước <p>Đất chuyên trồng lúa nước là ruộng trồng lúa nước (gồm cả ruộng bậc thang), hàng năm cấy trồng từ hai vụ lúa trở lên, kể cả trường hợp có luân canh, xen canh với cây hàng năm khác hoặc có khó khăn đột xuất mà chỉ trồng cấy được một vụ hoặc không sử dụng trong thời gian không quá một năm.</p>
1.1.1.1.2	Đất trồng lúa nước còn lại <p>Đất trồng lúa nước còn lại là ruộng trồng lúa nước (gồm cả ruộng bậc thang), hàng năm chỉ trồng được một vụ lúa, kể cả trường hợp trong năm có thuận lợi mà trồng thêm một vụ lúa hoặc trồng thêm cây hàng năm khác hoặc do khó khăn đột xuất mà không sử dụng trong thời gian không quá một năm.</p>

Số thứ tự	Loại đất
1.1.1.1.3	Đất trồng lúa nương
<i>Đất trồng lúa nương là đất chuyên trồng lúa trên sườn đồi, núi dốc từ một vụ trở lên, kể cả trường hợp trồng lúa không thường xuyên theo chu kỳ và trường hợp có luân canh, xen canh với cây hàng năm khác.</i>	
1.1.1.2	Đất trồng cây hàng năm khác
<i>Đất trồng cây hàng năm khác là đất trồng các cây hàng năm (trừ đất trồng lúa), gồm chủ yếu để trồng rau, màu, cây thuốc, mía, đay, gai, cói, sả, dâu tằm, đất trồng cỏ hoặc cỏ tự nhiên có cải tạo để chăn nuôi gia súc.</i>	
<i>Đất trồng cây hàng năm khác bao gồm đất bằng trồng cây hàng năm khác và đất nương rẫy trồng cây hàng năm khác.</i>	
1.1.1.2.1	Đất bằng trồng cây hàng năm khác
<i>Đất bằng trồng cây hàng năm khác là đất bằng phẳng ở đồng bằng, thung lũng, cao nguyên để trồng cây hàng năm khác.</i>	
1.1.1.2.2	Đất nương rẫy trồng cây hàng năm khác
<i>Đất nương rẫy trồng cây hàng năm khác là đất trồng cây hàng năm khác trên sườn đồi, núi dốc, kể cả trường hợp trồng cây hàng năm khác không thường xuyên nhưng theo chu kỳ.</i>	
1.1.2	Đất trồng cây lâu năm
<i>Đất trồng cây lâu năm là đất trồng các loại cây có thời gian sinh trưởng từ khi gieo trồng tới khi thu hoạch là trên một năm; kể cả loại cây có thời gian sinh trưởng như cây hàng năm nhưng cho thu hoạch trong nhiều năm như thanh long, chuối, dưa, nho, v.v.</i>	
<i>Các loại cây lâu năm bao gồm:</i>	
<ul style="list-style-type: none"> - Cây công nghiệp lâu năm: Gồm các cây lâu năm có sản phẩm thu hoạch không phải là gỗ, được dùng để làm nguyên liệu cho sản xuất công nghiệp hoặc phải qua chế biến mới sử dụng được như chè, cà phê, cao su, hồ tiêu, điều, ca cao, dừa, v.v; - Cây ăn quả lâu năm: Gồm các cây lâu năm có sản phẩm thu hoạch là quả để ăn tươi hoặc kết hợp chế biến; - Vườn tạp là vườn trồng xen lẫn nhiều loại cây lâu năm hoặc cây lâu năm xen lẫn cây hàng năm mà không được công nhận là đất ở; - Các loại cây lâu năm khác không phải đất trồng cây công nghiệp lâu năm và cây ăn quả lâu năm, chủ yếu là cây lấy gỗ, lấy bóng mát, tạo cảnh quan trong các đô thị, khu dân cư nông thôn. 	
<i>Trường hợp đất trồng cây lâu năm có kết hợp nuôi trồng thủy sản, kinh doanh dịch vụ thì ngoài việc thống kê theo mục đích trồng cây lâu năm còn phải thống kê thêm theo các mục đích khác là nuôi trồng thủy sản, sản xuất, kinh doanh phi nông nghiệp (trường hợp sử dụng đồng thời vào cả hai mục đích khác thì thống kê theo cả hai mục đích đó).</i>	

Số thứ tự	Loại đất
1.2	Đất lâm nghiệp <p>Đất lâm nghiệp là đất đang có rừng (gồm rừng tự nhiên và rừng trồng) đạt tiêu chuẩn rừng theo quy định của pháp luật về bảo vệ và phát triển rừng và đất mới được trồng rừng hoặc trồng kết hợp khoanh nuôi tự nhiên. Riêng đất đã giao, cho thuê để khoanh nuôi, bảo vệ nhằm phục hồi rừng bằng hình thức tự nhiên mà chưa đạt tiêu chuẩn rừng thì chưa thống kê vào đất lâm nghiệp mà thống kê theo hiện trạng (thuộc nhóm đất chưa sử dụng).</p> <p>Đất lâm nghiệp bao gồm đất rừng sản xuất, đất rừng phòng hộ, đất rừng đặc dụng.</p> <p>Trường hợp đất lâm nghiệp được phép sử dụng kết hợp nuôi trồng thủy sản, kinh doanh dịch vụ dưới tán rừng thì ngoài việc thống kê theo mục đích lâm nghiệp còn phải thống kê thêm theo các mục đích khác là nuôi trồng thủy sản, sản xuất, kinh doanh phi nông nghiệp (trường hợp sử dụng đồng thời vào cả hai mục đích khác thì thống kê cả hai mục đích phụ đó).</p>
1.2.1	Đất rừng sản xuất <p>Đất rừng sản xuất là đất sử dụng vào mục đích sản xuất lâm nghiệp theo quy định của pháp luật về bảo vệ và phát triển rừng.</p>
1.2.2	Đất rừng phòng hộ <p>Đất rừng phòng hộ là đất để sử dụng vào mục đích phòng hộ đầu nguồn, bảo vệ đất, bảo vệ nguồn nước, bảo vệ môi trường sinh thái, chắn gió, chắn cát, chắn sóng ven biển theo quy định của pháp luật về bảo vệ và phát triển rừng.</p>
1.2.3	Đất rừng đặc dụng <p>Đất rừng đặc dụng là đất để sử dụng vào mục đích nghiên cứu, thí nghiệm khoa học, bảo tồn thiên nhiên và đa dạng sinh học, vườn rừng quốc gia, bảo vệ di tích lịch sử, văn hóa, danh lam thắng cảnh, bảo vệ môi trường sinh thái theo quy định của pháp luật về bảo vệ và phát triển rừng.</p>
1.3	Đất nuôi trồng thủy sản <p>Đất nuôi trồng thủy sản là đất được sử dụng chuyên vào mục đích nuôi, trồng thủy sản nước lợ, nước mặn và nước ngọt.</p>
1.4	Đất làm muối <p>Đất làm muối là ruộng muối để sử dụng vào mục đích sản xuất muối.</p>
1.5	Đất nông nghiệp khác <p>Đất nông nghiệp khác gồm đất sử dụng để xây dựng nhà kính và các loại nhà khác phục vụ mục đích trồng trọt, kể cả các hình thức trồng trọt không trực tiếp trên đất; xây dựng chuồng trại chăn nuôi gia súc, gia cầm và các loại động vật khác được pháp luật cho phép; đất trồng trọt, chăn nuôi, nuôi trồng thủy sản cho mục đích học tập, nghiên cứu thí nghiệm; đất ươm tạo cây giống, con giống và đất trồng hoa, cây cảnh.</p>
2	Nhóm đất phi nông nghiệp <p>Nhóm đất phi nông nghiệp gồm các loại đất sử dụng vào mục đích không thuộc nhóm đất nông nghiệp, bao gồm đất ở; đất xây dựng trụ sở cơ quan; đất sử dụng vào mục đích quốc phòng, an ninh; đất xây dựng công trình sự nghiệp; đất sản xuất, kinh doanh</p>

Số thứ tự	Loại đất
	phi nông nghiệp; đất sử dụng vào mục đích công cộng; đất cơ sở tôn giáo, tín ngưỡng; đất làm nghĩa trang, nghĩa địa, nhà tang lễ, nhà hỏa táng; đất sông, ngòi, kênh, rạch, suối và mặt nước chuyên dùng; đất phi nông nghiệp khác.
2.1	Đất ở
	<p>Đất ở là đất để xây dựng nhà ở, xây dựng các công trình phục vụ cho đời sống; đất vườn, ao gắn liền với nhà ở trong cùng một thửa đất thuộc khu dân cư (kể cả trường hợp vườn, ao gắn liền với nhà ở riêng lẻ) đã được công nhận là đất ở. Đất ở bao gồm đất ở tại nông thôn, đất ở tại đô thị.</p> <p>Trường hợp đất ở có kết hợp sử dụng vào mục đích sản xuất, kinh doanh phi nông nghiệp (kể cả nhà chung cư có mục đích hỗn hợp) thì ngoài việc thống kê theo mục đích đất ở phải thống kê cả mục đích phụ là đất sản xuất, kinh doanh phi nông nghiệp.</p>
2.1.1	Đất ở tại nông thôn
	Đất ở tại nông thôn là đất ở thuộc phạm vi địa giới hành chính các xã, trừ đất ở tại khu đô thị mới đã thực hiện theo quy hoạch phát triển các quận, thành phố, thị xã, thị trấn nhưng hiện tại vẫn thuộc xã quản lý.
2.1.2	Đất ở tại đô thị
	Đất ở tại đô thị là đất ở thuộc phạm vi địa giới hành chính các phường, thị trấn, kể cả đất ở tại các khu đô thị mới đã thực hiện theo quy hoạch phát triển các quận, thành phố, thị xã, thị trấn nhưng hiện tại vẫn do xã quản lý.
2.2	Đất chuyên dùng
	Đất chuyên dùng bao gồm đất trụ sở cơ quan nhà nước; đất xây dựng công trình sự nghiệp; đất quốc phòng; đất an ninh; đất sản xuất, kinh doanh phi nông nghiệp; đất sử dụng vào mục đích công cộng.
2.2.1	Đất xây dựng trụ sở cơ quan
	Đất xây dựng trụ sở cơ quan là đất sử dụng vào mục đích xây dựng trụ sở hoặc văn phòng làm việc của cơ quan nhà nước, tổ chức chính trị, tổ chức chính trị - xã hội.
2.2.2	Đất quốc phòng
	<p>Đất quốc phòng là đất được sử dụng làm nơi đóng quân, trụ sở làm việc; đất sử dụng xây dựng căn cứ quân sự; đất sử dụng xây dựng công trình phòng thủ quốc gia, trận địa và công trình đặc biệt về quốc phòng; đất sử dụng làm ga, cảng quân sự; đất xây dựng công trình công nghiệp, khoa học và công nghệ, văn hóa, thể thao phục vụ trực tiếp cho quốc phòng; đất sử dụng xây dựng kho tàng quân sự; đất làm trường bắn, thao trường, bãi thử vũ khí, bãi hủy vũ khí; đất xây dựng cơ sở đào tạo, trung tâm huấn luyện, bệnh viện, nhà an dưỡng, nhà công vụ của quân đội; đất xây dựng cơ sở giam giữ, cơ sở giáo dục do Bộ Quốc phòng quản lý.</p> <p>Trường hợp đất quốc phòng được phép kết hợp sử dụng vào các mục đích phụ gồm sản xuất nông nghiệp, lâm nghiệp, nuôi trồng thủy sản và sản xuất, kinh doanh phi nông nghiệp thì ngoài việc thống kê vào mục đích quốc phòng phải thống kê theo mục đích phụ là đất sản xuất nông nghiệp, đất lâm nghiệp và đất sản xuất, kinh doanh phi nông nghiệp.</p>

Số thứ tự	Loại đất
2.2.3	Đất an ninh
<p>Đất an ninh là đất được sử dụng làm nơi đóng quân, trụ sở làm việc; đất sử dụng xây dựng công trình phòng thủ quốc gia, trận địa và công trình đặc biệt về an ninh; đất xây dựng công trình công nghiệp, khoa học và công nghệ, văn hóa, thể thao phục vụ trực tiếp cho an ninh; đất làm trường bắn, thao trường, bãi thử vũ khí, bãi hủy vũ khí; đất xây dựng cơ sở đào tạo, trung tâm huấn luyện, bệnh viện, nhà an dưỡng, nhà công vụ của công an; đất xây dựng cơ sở giam giữ, cơ sở giáo dục do Bộ Công an quản lý.</p> <p>Trường hợp đất an ninh được phép kết hợp sử dụng vào các mục đích phụ gồm sản xuất nông nghiệp, lâm nghiệp, nuôi trồng thủy sản và sản xuất, kinh doanh phi nông nghiệp thì ngoài việc thống kê vào mục đích an ninh phải thống kê theo mục đích phụ là đất sản xuất nông nghiệp, đất lâm nghiệp và đất sản xuất, kinh doanh phi nông nghiệp.</p>	
2.2.4	Đất xây dựng công trình sự nghiệp
<p>Đất xây dựng công trình sự nghiệp là đất xây dựng các công trình sự nghiệp công lập, ngoài công lập thuộc các ngành và lĩnh vực về kinh tế, văn hóa, xã hội, y tế, giáo dục và đào tạo, thể dục thể thao, khoa học và công nghệ, môi trường, ngoại giao và các công trình sự nghiệp khác.</p>	
2.2.4.1	Đất xây dựng trụ sở của tổ chức sự nghiệp
<p>Đất xây dựng trụ sở của tổ chức sự nghiệp là đất xây dựng trụ sở hoặc văn phòng đại diện của các đơn vị sự nghiệp trực thuộc cơ quan Nhà nước, tổ chức chính trị, tổ chức chính trị - xã hội, tổ chức chính trị - xã hội - nghề nghiệp; tổ chức kinh tế; trụ sở của tổ chức xã hội, tổ chức xã hội - nghề nghiệp (trừ các cơ sở văn hóa, y tế, giáo dục và đào tạo, thể dục thể thao, khoa học và công nghệ, dịch vụ xã hội).</p>	
2.2.4.2	Đất xây dựng cơ sở văn hóa
<p>Đất xây dựng cơ sở văn hóa là đất sử dụng vào mục đích xây dựng các công trình về văn hóa bao gồm: Quảng trường, tượng đài, bia tưởng niệm, nhà văn hóa, nhà bảo tàng, nhà triển lãm, thư viện, cơ sở sáng tác văn học, cơ sở sáng tác nghệ thuật, nhà trưng bày tác phẩm nghệ thuật, trụ sở của các đoàn nghệ thuật, nhà bán sách, báo, văn hóa phẩm, rạp chiếu phim, rạp xiếc, nhà hát và các công trình văn hóa khác.</p>	
2.2.4.3	Đất xây dựng cơ sở dịch vụ xã hội
<p>Đất xây dựng cơ sở dịch vụ xã hội là đất sử dụng vào mục đích xây dựng các công trình dịch vụ xã hội gồm: khu nuôi dưỡng người già, trẻ em có hoàn cảnh khó khăn; cơ sở chuyên dịch vụ tổ chức lễ cưới và các cơ sở dịch vụ xã hội khác được Nhà nước cho phép hoạt động.</p>	
2.2.4.4	Đất xây dựng cơ sở y tế
<p>Đất cơ sở y tế là đất sử dụng vào mục đích xây dựng các công trình về y tế bao gồm: bệnh viện, nhà hộ sinh, cơ sở khám bệnh, chữa bệnh, cơ sở phục hồi chức năng; nhà an dưỡng, cơ sở điều trị cho người bị nhiễm HIV/AIDS và các cơ sở y tế khác được nhà nước cho phép hoạt động; kể cả phần diện tích để làm văn phòng, làm nơi kinh doanh, dịch vụ như phòng khám, chữa bệnh chất lượng cao theo yêu cầu, nhà bán thuốc,</p>	

Số thứ tự	Loại đất
	<i>nhà nghỉ, nhà hàng, bãi gửi xe có thu tiền thuộc phạm vi cơ sở y tế (trừ cơ sở y tế do Bộ Quốc phòng, Bộ Công an quản lý).</i>
2.2.4.5	Đất xây dựng cơ sở giáo dục và đào tạo <i>Đất xây dựng cơ sở giáo dục và đào tạo là đất sử dụng vào mục đích xây dựng các công trình phục vụ giáo dục và đào tạo bao gồm: nhà trẻ, trường mẫu giáo, trường phổ thông, trường trung học chuyên nghiệp, trường cao đẳng, trường đại học, học viện, cơ sở dạy nghề và các cơ sở giáo dục và đào tạo khác; kể cả phần diện tích làm văn phòng, ký túc xá cho học sinh, sinh viên, làm nơi bán đồ dùng học tập, nhà hàng, bãi đỗ xe và các khu chức năng khác thuộc phạm vi cơ sở giáo dục và đào tạo (trừ cơ sở giáo dục và đào tạo do Bộ Quốc phòng, Bộ Công an quản lý).</i>
2.2.4.6	Đất xây dựng cơ sở thể dục thể thao <i>Đất xây dựng cơ sở thể dục thể thao là đất sử dụng vào mục đích xây dựng các công trình phục vụ thể dục thể thao bao gồm: sân vận động, sân gôn, bể bơi, cơ sở tập luyện, huấn luyện, thi đấu thể dục thể thao, kể cả phần diện tích làm văn phòng, nơi bán vé, bán đồ lưu niệm, bán dụng cụ thể dục thể thao, khách sạn, nhà nghỉ, nhà hàng, bãi đỗ xe và các khu chức năng khác thuộc phạm vi cơ sở thể dục thể thao (trừ cơ sở thể dục thể thao do Bộ Quốc phòng, Bộ Công an quản lý).</i>
2.2.4.7	Đất xây dựng cơ sở khoa học và công nghệ <i>Đất xây dựng cơ sở khoa học và công nghệ là đất sử dụng vào mục đích xây dựng các công trình nghiên cứu khoa học và công nghệ (trừ đất xây dựng trạm, trại nghiên cứu thí nghiệm về nông nghiệp, lâm nghiệp, diêm nghiệp, thủy sản).</i>
2.2.2.8	Đất xây dựng cơ sở ngoại giao <i>Đất xây dựng cơ sở ngoại giao là đất sử dụng vào mục đích xây dựng trụ sở của các đại sứ quán, lãnh sự quán, văn phòng đại diện của các tổ chức ngoại giao nước ngoài, các tổ chức phi Chính phủ có chức năng ngoại giao; cơ sở ngoại giao đoàn do Nhà nước quản lý.</i>
2.2.2.9	Đất xây dựng công trình sự nghiệp khác <i>Đất xây dựng công trình sự nghiệp khác là đất sử dụng vào mục đích xây dựng các công trình môi trường, bảo tồn đa dạng sinh học và các công trình sự nghiệp khác.</i>
2.2.5	Đất sản xuất, kinh doanh phi nông nghiệp <i>Đất sản xuất, kinh doanh phi nông nghiệp là đất làm mặt bằng để xây dựng khu công nghiệp, cụm công nghiệp, khu chế xuất; đất thương mại, dịch vụ; đất cơ sở sản xuất phi nông nghiệp (kể cả trụ sở, văn phòng đại diện, sân kho và nhà kho của tổ chức kinh tế); đất sử dụng cho hoạt động khoáng sản; đất sản xuất vật liệu xây dựng, làm đồ gốm.</i>
2.2.5.1	Đất khu công nghiệp <i>Đất khu công nghiệp là đất chuyên sản xuất hàng công nghiệp và thực hiện các dịch vụ cho sản xuất công nghiệp được thành lập theo quyết định của Thủ tướng Chính phủ.</i>

Số thứ tự	Loại đất
2.2.5.2	<p>Đất cụm công nghiệp</p> <p><i>Đất cụm công nghiệp là đất để xây dựng tập trung các cơ sở sản xuất công nghiệp, tiểu thủ công nghiệp, cơ sở dịch vụ phục vụ sản xuất công nghiệp và tiểu thủ công nghiệp do Ủy ban nhân dân cấp tỉnh thành lập.</i></p>
2.2.5.3	<p>Đất khu chế xuất</p> <p><i>Đất khu chế xuất là đất khu công nghiệp chuyên sản xuất hàng xuất khẩu, thực hiện dịch vụ cho sản xuất hàng xuất khẩu và hoạt động xuất khẩu được thành lập theo quyết định của Thủ tướng Chính phủ.</i></p>
2.2.5.4	<p>Đất thương mại, dịch vụ</p> <p><i>Đất thương mại, dịch vụ là đất sử dụng xây dựng các cơ sở kinh doanh, dịch vụ, thương mại và các công trình khác phục vụ cho kinh doanh, dịch vụ, thương mại (kể cả trụ sở, văn phòng đại diện của các tổ chức kinh tế).</i></p>
2.2.5.5	<p>Đất cơ sở sản xuất phi nông nghiệp</p> <p><i>Đất cơ sở sản xuất phi nông nghiệp là đất làm mặt bằng để xây dựng cơ sở sản xuất công nghiệp, tiểu công nghiệp, thủ công nghiệp nằm độc lập ngoài các cụm công nghiệp, khu công nghiệp, khu chế xuất và các khu sản xuất, kinh doanh tập trung (kể cả sân kho và nhà kho của tổ chức kinh tế) và các công trình khác phục vụ cho sản xuất.</i></p>
2.2.5.6	<p>Đất sử dụng cho hoạt động khoáng sản</p> <p><i>Đất sử dụng cho hoạt động khoáng sản là đất để thăm dò, khai thác, chế biến khoáng sản gắn liền với khu vực khai thác khoáng sản, đất xây dựng các công trình phục vụ cho hoạt động khoáng sản và hành lang an toàn trong hoạt động khoáng sản; trừ khoáng sản là đất, đá, cát, sỏi sử dụng để sản xuất vật liệu xây dựng, làm đồ gốm, sứ, thủy tinh.</i></p>
2.2.5.7	<p>Đất sản xuất vật liệu xây dựng, làm đồ gốm</p> <p><i>Đất sản xuất vật liệu xây dựng, làm đồ gốm là đất để khai thác nguyên liệu đất, đá, cát, sỏi và đất làm mặt bằng chế biến, sản xuất vật liệu xây dựng, làm đồ gốm, sứ, thủy tinh gắn liền với khu vực khai thác.</i></p>
2.2.6	<p>Đất sử dụng vào mục đích công cộng</p> <p><i>Đất sử dụng vào mục đích công cộng là đất sử dụng vào các mục đích giao thông; thủy lợi; đất có di tích lịch sử - văn hóa; đất danh lam thắng cảnh; đất sinh hoạt cộng đồng; đất khu vui chơi, giải trí công cộng; đất công trình năng lượng; đất công trình bưu chính, viễn thông; đất chợ; đất bãi thải, xử lý chất thải và công trình công cộng khác.</i></p>
2.2.6.1	<p>Đất giao thông</p> <p><i>Đất giao thông là đất sử dụng vào mục đích xây dựng các công trình giao thông bao gồm đường sắt, đường tàu điện, đường bộ (kể cả đường tránh, đường cứu nạn, đường trong khu dân cư và đường trên đồng ruộng phục vụ nhu cầu đi lại chung của mọi người, cầu, cống, kè, vỉa hè, tường chắn, hệ thống thoát nước, hệ thống thông tin, tín hiệu, hệ thống cấp điện phục vụ cho giao thông đường sắt, đường tàu điện, đường bộ,</i></p>

Số thứ tự	Loại đất
	<p>đường thủy và đường hàng không, hành lang bảo vệ an toàn công trình giao thông mà phải thu hồi đất); điểm dừng xe, điểm đón trả khách, trạm thu phí giao thông, bến phà, bến ô tô, bãi đỗ xe, ga đường sắt; cảng đường thủy nội địa, bến cảng, cảng cá và công trình đường thủy khác; cảng hàng không (kể cả đất xây dựng trụ sở các cơ quan nhà nước hoạt động thường xuyên và đất xây dựng kết cấu hạ tầng cảng hàng không, khu vực cất, hạ cánh và sân đỗ tàu bay; cơ sở kinh doanh dịch vụ như văn phòng, nhà làm việc, nhà kho, sân kho, cơ sở chế biến thức ăn phục vụ hành khách, cơ sở sản xuất - sửa chữa - bảo dưỡng phương tiện giao thông, khách sạn, nhà nghỉ, nhà hàng thuộc phạm vi cảng hàng không, cảng đường thủy, ga đường sắt, ga tàu điện, bến xe ô tô).</p> <p>Đối với các công trình giao thông ngầm dưới lòng đất hoặc trên không mà không làm ảnh hưởng đến việc sử dụng đất trên bề mặt (không phải thu hồi đất để giao xây dựng công trình giao thông) thì không thống kê vào đất giao thông.</p>
2.2.6.2	Đất thủy lợi
	<p>Đất thủy lợi là đất sử dụng vào mục đích xây dựng các công trình thủy lợi bao gồm đê điều, hệ thống dẫn nước để cấp nước, thoát nước, tưới nước, tiêu nước (kể cả hành lang bảo vệ công trình thủy lợi mà phải thu hồi đất); các công trình thủy lợi đầu mối như nhà máy nước, trạm bơm, trạm điều hành, trạm xử lý nước thải (kể cả nhà làm việc, nhà kho, cơ sở sản xuất - sửa chữa - bảo dưỡng công trình thủy lợi thuộc phạm vi công trình đầu mối); kè, cống, đập và hồ chứa nước phục vụ mục đích thủy lợi là chính.</p> <p>Đối với các công trình thủy lợi ngầm dưới lòng đất hoặc trên không mà không làm ảnh hưởng đến việc sử dụng đất trên bề mặt (không phải thu hồi đất để giao xây dựng công trình thủy lợi) thì không thống kê vào đất thủy lợi.</p> <p>Trường hợp đất công trình thủy lợi có kết hợp sử dụng vào mục đích nuôi trồng thủy sản, kinh doanh - dịch vụ du lịch thì ngoài việc thống kê vào mục đích thủy lợi còn phải thống kê theo mục đích phụ là đất nuôi trồng thủy sản và đất sản xuất, kinh doanh phi nông nghiệp.</p>
2.2.6.3	Đất có di tích lịch sử - văn hóa
	<p>Đất có di tích lịch sử - văn hóa là đất có các di tích lịch sử - văn hóa đã được Nhà nước xếp hạng hoặc được Ủy ban nhân dân tỉnh, thành phố trực thuộc Trung ương quyết định bảo vệ; kể cả diện tích mặt nước, vườn cây gắn liền với công trình di tích lịch sử - văn hóa và diện tích làm nơi bán vé, nhà hàng, nhà bán đồ lưu niệm, bãi đỗ xe, khách sạn, nhà nghỉ và các công trình khác phục vụ tham quan du lịch nằm trong khu di tích lịch sử - văn hóa; trừ đất các di tích lịch sử văn hóa đang sử dụng vào mục đích đất ở; cơ sở tôn giáo, tín ngưỡng, rừng đặc dụng và các loại đất phi nông nghiệp khác.</p>
2.2.6.4	Đất danh lam thắng cảnh
	<p>Đất danh lam thắng cảnh là đất có các danh lam, thắng cảnh đã được Nhà nước xếp hạng hoặc được Ủy ban nhân dân tỉnh, thành phố trực thuộc Trung ương quyết định bảo vệ phục vụ cho tham quan thắng cảnh; kể cả diện tích làm nơi bán vé, nhà hàng, nhà bán đồ lưu niệm, bãi đỗ xe, khách sạn, nhà nghỉ và các công trình khác phục vụ tham quan du lịch nằm trong khu danh lam thắng cảnh.</p>

Số thứ tự	Loại đất
	Đối với diện tích đất có rừng thuộc các khu danh lam thắng cảnh thì thống kê vào diện tích đất rừng đặc dụng.
2.2.6.5	Đất sinh hoạt cộng đồng Đất sinh hoạt cộng đồng là đất làm nơi hội họp của cộng đồng dân cư thôn, làng, ấp, bản, tổ dân phố hoặc sử dụng vào mục đích xây dựng các công trình dùng cho hoạt động của cộng đồng như nhà văn hóa (xã, thôn), trụ sở thôn, xóm, bản, câu lạc bộ, ...
2.2.6.6	Đất khu vui chơi, giải trí công cộng Đất khu vui chơi, giải trí công cộng là đất sử dụng vào mục đích xây dựng các công trình hoặc không có công trình nhưng được xác định chủ yếu cho các hoạt động vui chơi giải trí công cộng, gồm công viên, vườn hoa, bãi tắm, và khu vực dành cho vui chơi giải trí công cộng khác (trừ cơ sở chiếu phim, rạp xiếc, nhà hát, cơ sở dịch vụ trò chơi).
2.2.6.7	Đất công trình năng lượng Đất công trình năng lượng là đất sử dụng vào mục đích xây dựng công trình về năng lượng bao gồm nhà máy điện và các công trình phụ trợ của nhà máy điện như bãi để nguyên liệu, nhiên liệu, chất thải, trạm biến thế, hệ thống làm mát, nhà điều hành...; công trình đập, kè, hồ chứa nước, đường dẫn nước phục vụ chủ yếu cho nhà máy thủy điện; hệ thống tải điện như cột điện, đường dây tải điện, trạm biến áp; hệ thống đường ống dẫn, kho chứa, trạm bơm xăng, dầu, khí (kể cả hành lang bảo vệ an toàn công trình năng lượng mà phải thu hồi đất); cơ sở khai thác, cơ sở chế biến xăng, dầu, khí; các công trình kinh doanh dịch vụ như văn phòng, nhà làm việc, cơ sở sản xuất - sửa chữa - bảo dưỡng công trình, thiết bị thuộc phạm vi nhà máy điện và cơ sở khai thác, cơ sở chế biến xăng, dầu, khí. Đối với các công trình năng lượng ngầm dưới lòng đất hoặc trên không mà không làm ảnh hưởng đến việc sử dụng đất trên bề mặt (không phải thu hồi đất để giao xây dựng công trình năng lượng) thì không thống kê vào đất công trình năng lượng. Trường hợp đất công trình năng lượng có kết hợp sử dụng vào mục đích nuôi trồng thủy sản, kinh doanh - dịch vụ du lịch thì ngoài việc thống kê vào mục đích năng lượng còn phải thống kê mục đích phụ là đất nuôi trồng thủy sản và đất sản xuất, kinh doanh phi nông nghiệp.
2.2.6.8	Đất công trình bưu chính, viễn thông Đất công trình bưu chính, viễn thông là đất sử dụng vào mục đích xây dựng công trình về bưu chính, viễn thông gồm hệ thống cột và đường cáp truyền thông tin; các trạm thu - phát, xử lý tín hiệu viễn thông (kể cả hành lang bảo vệ an toàn công trình bưu chính, viễn thông mà phải thu hồi đất); cơ sở giao dịch với khách hàng; các công trình kinh doanh dịch vụ như văn phòng, nhà làm việc, cơ sở sản xuất - sửa chữa - bảo dưỡng công trình, thiết bị thuộc phạm vi công trình bưu chính, viễn thông; điểm bưu điện - văn hóa xã.

Số thứ tự	Loại đất
	<i>Đối với các công trình bưu chính viễn thông ngầm dưới lòng đất hoặc trên không mà không làm ảnh hưởng đến việc sử dụng đất trên bề mặt (không phải thu hồi đất để giao xây dựng công trình bưu chính viễn thông) thì không thống kê vào đất công trình bưu chính viễn thông.</i>
2.2.6.9	Đất chợ <i>Đất chợ là đất xây dựng công trình hoặc không có công trình dành làm nơi buôn bán, trao đổi hàng hóa, trừ đất sử dụng làm trung tâm thương mại, siêu thị.</i>
2.2.6.10	Đất bãi thải, xử lý chất thải <i>Đất bãi thải, xử lý chất thải là đất sử dụng làm bãi để chất thải, rác thải, làm khu xử lý chất thải, rác thải nằm ngoài các khu công nghiệp.</i>
2.2.6.11	Đất công trình công cộng khác <i>Đất công trình công cộng khác là đất xây dựng các công trình phục vụ cho cộng đồng ngoài các công trình đã quy định tại các điểm trên (từ điểm 2.2.6.1 đến 2.2.6.10).</i>
2.3	Đất cơ sở tôn giáo <i>Đất cơ sở tôn giáo là đất có các công trình tôn giáo gồm chùa, nhà thờ, nhà nguyện, thánh thất, thánh đường, niệm Phật đường, tu viện, trường đào tạo riêng của tôn giáo; đất trụ sở của tổ chức tôn giáo và các cơ sở khác của tôn giáo được Nhà nước cho phép hoạt động.</i>
2.4	Đất cơ sở tín ngưỡng <i>Đất cơ sở tín ngưỡng là đất có các công trình tín ngưỡng gồm đình, đền, miếu, am, từ đường, nhà thờ họ.</i>
2.5	Đất nghĩa trang, nghĩa địa, nhà tang lễ, nhà hỏa táng <i>Đất nghĩa trang, nghĩa địa, nhà tang lễ, nhà hỏa táng là đất để làm nơi mai táng tập trung, đất có công trình làm nhà tang lễ và công trình hỏa táng.</i>
2.6	Đất sông, ngòi, kênh, rạch, suối <i>Đất sông, ngòi, kênh, rạch, suối là đất có mặt nước của các đối tượng thủy văn dạng tuyến không có ranh giới khép kín để tạo thành thửa đất được hình thành tự nhiên hoặc nhân tạo phục vụ cho mục đích thoát nước, dẫn nước.</i> <i>Trường hợp đất sông suối và mặt nước chuyên dùng có kết hợp sử dụng vào mục đích nuôi trồng thủy sản, kinh doanh - dịch vụ du lịch thì ngoài việc thống kê vào mục đích chuyên dùng còn phải thống kê theo mục đích phụ là đất nuôi trồng thủy sản và đất sản xuất, kinh doanh phi nông nghiệp.</i>
2.7	Đất có mặt nước chuyên dùng <i>Đất có mặt nước chuyên dùng là đất có mặt nước của các đối tượng thủy văn dạng ao, hồ, đầm có ranh giới khép kín để hình thành thửa đất, thuộc phạm vi các đô thị và các khu dân cư nông thôn hoặc ngoài khu đô thị, khu dân cư nông thôn nhưng không sử dụng chuyên vào mục đích chuyên nuôi trồng thủy sản, thủy điện, thủy lợi.</i> <i>Trường hợp sông cắt ngang các hồ chứa nước thì cần xác định phần diện tích sông theo dòng chảy liên tục; diện tích hồ sẽ không gồm phần đã tính vào diện tích sông.</i>

Số thứ tự	Loại đất
	Trường hợp đất mặt nước chuyên dùng có kết hợp sử dụng vào mục đích nuôi trồng thủy sản, kinh doanh - dịch vụ du lịch thì ngoài việc thống kê vào mục đích chuyên dùng còn phải thống kê theo mục đích phụ là đất nuôi trồng thủy sản và đất sản xuất, kinh doanh phi nông nghiệp.
2.8	Đất phi nông nghiệp khác
	Đất phi nông nghiệp khác gồm đất làm nhà nghỉ, lán, trại cho người lao động trong cơ sở sản xuất; đất xây dựng kho và nhà để chứa nông sản, thuốc bảo vệ thực vật, phân bón, máy móc, công cụ phục vụ cho sản xuất nông nghiệp và đất xây dựng công trình khác của người sử dụng đất không nhằm mục đích kinh doanh mà công trình đó không gắn liền với đất ở.
3	Nhóm đất chưa sử dụng
	Đất chưa sử dụng là đất chưa được đưa vào sử dụng cho các mục đích theo quy định của Luật Đất đai, bao gồm đất bằng chưa sử dụng, đất đồi núi chưa sử dụng, núi đá không có rừng cây.
3.1	Đất bằng chưa sử dụng
	Đất bằng chưa sử dụng là đất chưa sử dụng tại vùng bằng phẳng ở đồng bằng, thung lũng, cao nguyên.
3.2	Đất đồi núi chưa sử dụng
	Đất đồi núi chưa sử dụng là đất chưa sử dụng trên đất dốc thuộc vùng đồi, núi.
3.3	Núi đá không có rừng cây
	Núi đá không có rừng cây là đất chưa sử dụng ở dạng núi đá mà trên đó không có rừng cây.
4	Đất có mặt nước ven biển
	Đất có mặt nước ven biển là đất có mặt nước biển ngoài đường mép nước triều kiệt trung bình trong nhiều năm, không thuộc địa giới của các đơn vị hành chính cấp tỉnh và đang được sử dụng vào các mục đích, bao gồm các loại: đất mặt nước ven biển nuôi trồng thủy sản; đất mặt nước ven biển có rừng ngập mặn, đất mặt nước ven biển sử dụng vào mục đích khác.
4.1	Đất mặt nước ven biển nuôi trồng thủy sản
	Đất mặt nước ven biển nuôi trồng thủy sản là đất có mặt nước ven biển không thuộc địa giới hành chính của tỉnh, đang sử dụng để nuôi trồng thủy sản.
4.2	Đất mặt nước ven biển có rừng ngập mặn
	Đất mặt nước ven biển có rừng là đất có mặt nước ven biển không thuộc địa giới hành chính đang có rừng ngập mặn.
4.3	Đất mặt nước ven biển có mục đích khác
	Đất mặt nước ven biển có mục đích khác là đất có mặt nước ven biển không thuộc địa giới hành chính đang sử dụng làm nơi tắm biển, du lịch biển, nơi neo đậu tàu thuyền, nơi thăm dò, khai thác, chế biến khoáng sản biển.

II. Người sử dụng, quản lý đất

Số thứ tự	Người sử dụng, quản lý đất
Giải thích cách xác định	
1	Người sử dụng đất <p>Người sử dụng đất là người được Nhà nước giao đất, cho thuê đất, công nhận quyền sử dụng đất hoặc đang sử dụng đất chưa được nhà nước công nhận quyền sử dụng đất; bao gồm hộ gia đình, cá nhân; tổ chức (trong nước); tổ chức nước ngoài; người Việt Nam định cư ở nước ngoài; cộng đồng dân cư và cơ sở tôn giáo.</p>
1.1	Hộ gia đình, cá nhân trong nước <p>Hộ gia đình, cá nhân trong nước là người sử dụng đất gồm hộ gia đình, cá nhân được nhà nước giao đất, cho thuê đất, công nhận quyền sử dụng đất và nhận quyền sử dụng đất.</p>
1.2	Tổ chức kinh tế <p>Tổ chức kinh tế là tổ chức trong nước được thành lập theo Luật Doanh nghiệp, Luật Hợp tác xã sử dụng đất vào mục đích sản xuất, kinh doanh nông nghiệp, công nghiệp, dịch vụ.</p>
1.3	Cơ quan, đơn vị của Nhà nước <p>Cơ quan, đơn vị của Nhà nước bao gồm cơ quan của Nhà nước, tổ chức chính trị, tổ chức chính trị - xã hội; đơn vị quốc phòng, an ninh; Ủy ban nhân dân cấp xã.</p>
1.4	Tổ chức sự nghiệp công lập <p>Tổ chức sự nghiệp công lập gồm các đơn vị sự nghiệp do cơ quan có thẩm quyền của Nhà nước, tổ chức chính trị, tổ chức chính trị - xã hội thành lập, có chức năng thực hiện các hoạt động dịch vụ công theo quy định của pháp luật.</p>
1.5	Tổ chức khác <p>Tổ chức khác gồm tổ chức xã hội, tổ chức xã hội - nghề nghiệp, tổ chức khác (không phải là cơ quan, đơn vị của Nhà nước, tổ chức sự nghiệp công lập, tổ chức kinh tế).</p>
1.6	Tổ chức nước ngoài <p>Tổ chức nước ngoài được Nhà nước giao đất theo quy định của pháp luật, cho thuê đất; bao gồm doanh nghiệp có vốn đầu tư nước ngoài, tổ chức nước ngoài có chức năng ngoại giao.</p>
1.6.1	Doanh nghiệp có vốn đầu tư nước ngoài <p>Doanh nghiệp có vốn đầu tư nước ngoài gồm doanh nghiệp 100% vốn đầu tư nước ngoài, doanh nghiệp liên doanh, doanh nghiệp Việt Nam mà nhà đầu tư nước ngoài mua cổ phần, sáp nhập, mua lại theo quy định của pháp luật về đầu tư được Nhà nước cho thuê đất.</p>
1.6.2	Tổ chức nước ngoài có chức năng ngoại giao <p>Tổ chức nước ngoài có chức năng ngoại giao gồm cơ quan đại diện ngoại giao, cơ quan lãnh sự, cơ quan đại diện khác của nước ngoài có chức năng ngoại giao được Chính phủ Việt Nam thừa nhận; cơ quan đại diện của tổ chức thuộc Liên hợp quốc, cơ quan hoặc tổ chức liên chính phủ, cơ quan đại diện của tổ chức liên chính phủ được Nhà nước cho thuê đất.</p>

Số thứ tự	Người sử dụng, quản lý đất
1.7	Người Việt Nam định cư ở nước ngoài
	<p>Người Việt Nam định cư ở nước ngoài ngoài gồm người Việt Nam định cư ở nước ngoài được sở hữu nhà ở gắn liền với quyền sử dụng đất ở; doanh nghiệp của người Việt Nam định cư ở nước ngoài hoặc doanh nghiệp liên doanh giữa người Việt Nam định cư ở nước ngoài với tổ chức kinh tế, cá nhân trong nước hoặc doanh nghiệp người Việt Nam định cư ở nước ngoài nhận góp vốn bằng quyền sử dụng đất của tổ chức, cá nhân trong nước sử dụng đất để thực hiện dự án đầu tư tại Việt Nam.</p>
1.8	Cộng đồng dân cư và cơ sở tôn giáo
	<p>Cộng đồng dân cư gồm cộng đồng người Việt Nam sinh sống trên cùng địa bàn thôn, làng, ấp, bản, buôn, phum, sóc, tổ dân phố và điểm dân cư tương tự có cùng phong tục, tập quán hoặc có chung dòng họ được Nhà nước giao đất hoặc công nhận quyền sử dụng đất, nhận thừa kế, nhận tặng cho quyền sử dụng đất để sử dụng nhằm bảo tồn bản sắc dân tộc, như đất làm đình, đền, miếu, am, từ đường, nhà thờ họ;</p> <p>Cơ sở tôn giáo gồm chùa, nhà thờ, nhà nguyện, thánh thất, thánh đường, niệm phật đường, tu viện, trường đào tạo riêng của tôn giáo, trụ sở của tổ chức tôn giáo và cơ sở khác của tôn giáo.</p>
2	Người được giao quản lý đất
	<p>Người được giao quản lý đất là tổ chức trong nước, cộng đồng dân cư, doanh nghiệp liên doanh, doanh nghiệp 100% vốn nước ngoài được Nhà nước giao đất để quản lý trong các trường hợp quy định tại Điều 8 của Luật Đất đai.</p>
2.1	Ủy ban nhân dân cấp xã
	<p>Ủy ban nhân dân cấp xã là người được Nhà nước giao quản lý đất chưa giao, chưa cho thuê; đất xây dựng các công trình công cộng do Ủy ban nhân dân cấp xã trực tiếp quản lý gồm (công trình giao thông, thủy lợi trong nội bộ xã; quảng trường, tượng đài, bia tưởng niệm); đất sông, ngòi, rạch, suối, đất có mặt nước chuyên dùng; đất do Nhà nước thu hồi đất nông nghiệp của hộ gia đình, cá nhân trong các trường hợp quy định tại các Khoản 1 Điều 64 và các Điểm a, b, c, d Khoản 1 Điều 65 của Luật Đất đai.</p>
2.2	Tổ chức phát triển quỹ đất
	<p>Tổ chức phát triển quỹ đất là tổ chức được thành lập theo quy định tại Khoản 2 Điều 5 của Nghị định số 43/2014/NĐ-CP được Nhà nước giao quản lý đất thu hồi theo quy định tại Khoản 1 Điều 64, các Điểm a, b, c, d Khoản 1 Điều 65 của Luật Đất đai.</p>
2.3	Cộng đồng dân cư và tổ chức khác
	<p>Cộng đồng dân cư được Nhà nước giao quản lý đối với đất lâm nghiệp để bảo vệ, phát triển rừng theo quy định của Luật Bảo vệ và phát triển rừng;</p> <p>Tổ chức khác là tổ chức được Nhà nước giao quản lý đối với đất có công trình công cộng gồm đường giao thông, cầu, cống từ liên xã trở lên; đường giao, hệ thống thoát nước, đất có mặt nước chuyên dùng trong đô thị; hệ thống công trình thủy lợi, đê, đập, sông, suối liên xã trở lên; quảng trường, tượng đài, bia tưởng niệm do các cấp huyện, tỉnh quản lý; các đảo chưa có người ở; tổ chức được Nhà nước giao đất để thực hiện dự án đầu tư theo hình thức xây dựng - chuyển giao (BT).</p>

(Xem tiếp Công báo số 713 + 714)

PHẦN VĂN BẢN QUY PHẠM PHÁP LUẬT

BỘ TÀI NGUYÊN VÀ MÔI TRƯỜNG

Thông tư số 28/2014/TT-BTNMT ngày 02 tháng 6 năm 2014
quy định về thống kê, kiểm kê đất đai và lập bản đồ
hiện trạng sử dụng đất

(Tiếp theo Công báo số 711 + 712)

Phụ lục số 02

DANH MỤC BIỂU MẪU

(Ban hành kèm theo Thông tư số 28/2014/TT-BTNMT ngày 02 tháng 6 năm 2014 của Bộ trưởng Bộ Tài nguyên và Môi trường quy định về thống kê, kiểm kê đất đai và lập bản đồ hiện trạng sử dụng đất)

STT	Ký hiệu biểu	Tên biểu
1	Biểu 01/TKĐĐ	Thống kê, kiểm kê diện tích đất đai
2	Biểu 02/TKĐĐ	Thống kê, kiểm kê diện tích đất nông nghiệp
3	Biểu 03/TKĐĐ	Thống kê, kiểm kê diện tích đất phi nông nghiệp
4	Biểu 04/TKĐĐ	Thống kê, kiểm kê diện tích đất phân theo đơn vị hành chính
5	Biểu 05a/TKĐĐ	Thống kê, kiểm kê diện tích đất theo mục đích được giao, được thuê, được chuyển mục đích sử dụng đất nhưng chưa thực hiện
6	Biểu 05b/TKĐĐ	Tổng hợp các trường hợp được giao, được thuê, được chuyển mục đích sử dụng đất nhưng chưa thực hiện
7	Biểu 06a/TKĐĐ	Kiểm kê diện tích đất đã chuyển mục đích sử dụng khác với hồ sơ địa chính
8	Biểu 06b/TKĐĐ	Danh sách các trường hợp đã chuyển mục đích sử dụng đất khác với hồ sơ địa chính
9	Biểu 07/TKĐĐ	Kiểm kê diện tích đất có sử dụng kết hợp vào mục đích khác
10	Biểu 08/TKĐĐ	Kiểm kê diện tích đất khu bảo tồn thiên nhiên và đa dạng sinh học
11	Biểu 09/TKĐĐ	Kiểm kê diện tích đất trong các khu vực tổng hợp
12	Biểu 10/TKĐĐ	Phân tích nguyên nhân tăng, giảm diện tích của các loại đất
13	Biểu 11/TKĐĐ	Cơ cấu diện tích theo mục đích sử dụng đất và đối tượng sử dụng, quản lý đất
14	Biểu 12/TKĐĐ	Biến động diện tích theo mục đích sử dụng đất
15	Biểu 13/TKĐĐ	So sánh hiện trạng sử dụng đất và kế hoạch sử dụng đất trong kỳ quy hoạch
16	Biểu 14/TKĐĐ	Thống kê, kiểm kê diện tích đất quốc phòng, đất an ninh

THỐNG KÊ, KIỂM KÊ DIỆN TÍCH ĐẤT ĐAI

(Đến ngày 31/12/.....)

Đơn vị tính diện tích: ha

Thứ tự	LOẠI ĐẤT	Mã	Tổng diện tích các loại đất trong đơn vị hành chính	Diện tích đất theo đối tượng sử dụng										Diện tích đất theo đối tượng quản lý			
				Tổng số	Hộ gia đình, cá nhân trong nước (GDC)	Tổ chức trong nước (TCC)				Tổ chức nước ngoài (NNG)		Người Việt Nam định cư ở nước ngoài (CNN)	Cộng đồng dân cư và Cơ sở tôn giáo (CDS)	Tổng số	UBND cấp xã (UBND)	Tổ chức phát triển quỹ đất (TPQ)	Cộng đồng dân cư và Tổ chức khác (TKQ)
						Tổ chức kinh tế (TKT)	Cơ quan, đơn vị của Nhà nước (TCN)	Tổ chức sự nghiệp công lập (TSN)	Tổ chức khác (TKH)	Doanh nghiệp có vốn đầu tư nước ngoài (TVN)	Tổ chức ngoại giao (TNG)						
(1)	(2)	(3)	(4)=(5)+(15)	(5)=(8)+(9)+...+(14)	(6)	(7)	(8)	(9)	(10)	(11)	(12)	(13)	(14)	(15)=(16)+...+(18)	(16)	(17)	(18)
I	Tổng diện tích đất của đơn vị hành chính (1+2+3)																
1	Đất nông nghiệp	NNP															
1.1	Đất sản xuất nông nghiệp	SXN															
1.1.1	Đất trồng cây hàng năm	CHN															
1.1.1.1	Đất trồng lúa	LUA															
1.1.1.2	Đất trồng cây hàng năm khác	HNK															
1.1.2	Đất trồng cây lâu năm	CLN															
1.2	Đất lâm nghiệp	LNP															
1.2.1	Đất rừng sản xuất	RSX															
1.2.2	Đất rừng phòng hộ	RPH															
1.2.3	Đất rừng đặc dụng	RDD															
1.3	Đất nuôi trồng thủy sản	NTS															
1.4	Đất làm muối	LMU															
1.5	Đất nông nghiệp khác	NKH															
2	Đất phi nông nghiệp	PNN															
2.1	Đất ở	OCT															
2.1.1	Đất ở tại nông thôn	ONT															
2.1.2	Đất ở tại đô thị	ODT															
2.2	Đất chuyên dùng	CDG															
2.2.1	Đất xây dựng trụ sở cơ quan	TSC															
2.2.2	Đất quốc phòng	CQP															
2.2.3	Đất an ninh	CAN															
2.2.4	Đất xây dựng công trình sự nghiệp	DSN															
2.2.5	Đất sản xuất, kinh doanh phi nông nghiệp	CSK															
2.2.6	Đất có mục đích công cộng	CUC															
2.3	Đất cơ sở tôn giáo	TON															
2.4	Đất cơ sở tín ngưỡng	TIN															
2.5	Đất làm nghĩa trang, nghĩa địa, nhà tang lễ, NHT	NTD															
2.6	Đất sông, ngòi, kênh, rạch, suối	SON															
2.7	Đất có mặt nước chuyên dùng	MNC															
2.8	Đất phi nông nghiệp khác	PNK															
3	Đất chưa sử dụng	CSD															
3.1	Đất bằng chưa sử dụng	BCS															
3.2	Đất đồi núi chưa sử dụng	DCS															
3.3	Núi đá không có rừng cây	NCS															
II	Đất có mặt nước ven biển (quan sát)	MVB															
1	Đất mặt nước ven biển nuôi trồng thủy sản	MVT															
2	Đất mặt nước ven biển có rừng	MVR															
3	Đất mặt nước ven biển có mục đích khác	MVK															

Ngày..... tháng..... năm.....

Người lập biểu

(Ký tên, đóng dấu)

Ngày..... tháng..... năm.....

Cơ quan tài nguyên và môi trường

(Ký tên, đóng dấu)

Ngày..... tháng..... năm.....

TM. Ủy ban nhân dân

(Chữ tịch ký tên, đóng dấu)

THỐNG KÊ, KIỂM KÊ DIỆN TÍCH ĐẤT NÔNG NGHIỆP

(Đến ngày 31/12/.....)

Đơn vị tính diện tích: ha

Thứ tự	LOẠI ĐẤT	Mã	Tổng diện tích đất nông nghiệp trong đơn vị hành chính	Diện tích đất theo đối tượng sử dụng									Diện tích đất theo đối tượng quản lý			
				Tổng số	Hộ gia đình, cá nhân trong nước (GDC)	Tổ chức trong nước (TCC)				Doanh nghiệp có vốn đầu tư nước ngoài (TVN)	Người Việt Nam định cư ở nước ngoài (CNN)	Cộng đồng dân cư và Cơ sở tôn giáo (CDS)	Tổng số	UBND cấp xã (UBND)	Tổ chức phát triển quỹ đất (TPQ)	Cộng đồng dân cư và Tổ chức khác (TKQ)
						Tổ chức kinh tế (TKT)	Cơ quan, đơn vị của Nhà nước (TCN)	Tổ chức sự nghiệp công lập (TSN)	Tổ chức khác (TKH)							
(1)	(2)	(3)	(4)=(5)+(14)	(5)=(6)+...+(13)	(6)	(7)	(8)	(9)	(10)	(11)	(12)	(13)	(14)=(15)+...+(17)	(15)	(16)	(17)
1	Đất nông nghiệp	NNP														
1.1	Đất sản xuất nông nghiệp	SXN														
1.1.1	Đất trồng cây hàng năm	CHN														
1.1.1.1	Đất trồng lúa	LUA														
1.1.1.1.1	Đất chuyên trồng lúa nước	LUC														
1.1.1.1.2	Đất trồng lúa nước còn lại	LUK														
1.1.1.1.3	Đất trồng lúa nương	LUN														
1.1.1.2	Đất trồng cây hàng năm khác	HNK														
1.1.1.2.1	Đất bằng trồng cây hàng năm khác	BHK														
1.1.1.2.2	Đất nương rẫy trồng cây hàng năm khác	NHK														
1.1.2	Đất trồng cây lâu năm	CLN														
1.2	Đất lâm nghiệp	LNP														
1.2.1	Đất rừng sản xuất	RSX														
1.2.2	Đất rừng phòng hộ	RPH														
1.2.3	Đất rừng đặc dụng	RDD														
1.3	Đất nuôi trồng thủy sản	NTS														
1.4	Đất làm muối	LMU														
1.5	Đất nông nghiệp khác	NKH														

Ngày.... tháng.... năm.....

Người lập biểu

(Ký, ghi rõ họ tên)

Ngày.... tháng.... năm.....

Ủy ban nhân dân cấp xã/Cơ quan tài nguyên và môi trường

(Ký tên, đóng dấu)

THỐNG KÊ, KIỂM KÊ DIỆN TÍCH ĐẤT PHI NÔNG NGHIỆP

(Đến ngày 31/12/.....)

Đơn vị tính diện tích: ha

Thứ tự	LOẠI ĐẤT	Mã	Tổng diện tích đất phi nông nghiệp trong đơn vị hành chính	Diện tích đất theo đối tượng sử dụng										Diện tích đất theo đối tượng quản lý			
				Tổng số	Hộ gia đình, cá nhân trong nước (GDC)	Tổ chức trong nước (TCC)				Tổ chức nước ngoài (NNG)		Người Việt Nam định cư ở nước ngoài (CNN)	Cộng đồng dân cư và Cơ sở tôn giáo (CDS)	Tổng số	UBND cấp xã (UBQ)	Tổ chức phát triển quỹ đất (TPQ)	Cộng đồng dân cư và Tổ chức khác (TKQ)
						Tổ chức kinh tế (TKT)	Cơ quan, đơn vị của Nhà nước (TCN)	Tổ chức sự nghiệp công lập (TSN)	Tổ chức khác (TKH)	Doanh nghiệp có vốn đầu tư nước ngoài (TVN)	Tổ chức ngoại giao (TNG)						
(1)	(2)	(3)	(4)=(5)+(15)	(5)=(8)+(9)+...+(14)	(6)	(7)	(8)	(9)	(10)	(11)	(12)	(13)	(14)	(15)=(16)+...+(18)	(16)	(17)	(18)
2	Đất phi nông nghiệp	PNN															
2.1	Đất ở	OCT															
2.1.1	Đất ở tại nông thôn	ONT															
2.1.2	Đất ở tại đô thị	ODT															
2.2	Đất chuyên dùng	CDG															
2.2.1	Đất xây dựng trụ sở cơ quan	TSC															
2.2.2	Đất quốc phòng	CQP															
2.2.3	Đất an ninh	CAN															
2.2.4	Đất xây dựng công trình sự nghiệp	DSN															
2.2.4.1	Đất xây dựng trụ sở của tổ chức sự nghiệp	DTS															
2.2.4.2	Đất xây dựng cơ sở văn hóa	DVH															
2.2.4.3	Đất xây dựng cơ sở dịch vụ xã hội	DXH															
2.2.4.4	Đất xây dựng cơ sở y tế	DYT															
2.2.4.5	Đất xây dựng cơ sở giáo dục và đào tạo	DGD															
2.2.4.6	Đất xây dựng cơ sở thể dục thể thao	DTT															
2.2.4.7	Đất xây dựng cơ sở khoa học và công nghệ	DKH															
2.2.4.8	Đất xây dựng cơ sở ngoại giao	DNG															
2.2.4.9	Đất xây dựng công trình sự nghiệp khác	DSK															
2.2.5	Đất sản xuất, kinh doanh phi nông nghiệp	CSK															
2.2.5.1	Đất khu công nghiệp	SKK															
2.2.5.2	Đất cụm công nghiệp	SKN															
2.2.5.3	Đất khu chế xuất	SKT															
2.2.5.4	Đất thương mại, dịch vụ	TMD															

Thứ tự	LOẠI ĐẤT	Mã	Tổng diện tích đất phi nông nghiệp trong đơn vị hành chính	Diện tích đất theo đối tượng sử dụng										Diện tích đất theo đối tượng quản lý			
				Tổng số	Hộ gia đình, cá nhân trong nước (GDC)	Tổ chức trong nước (TCC)				Tổ chức nước ngoài (NNG)		Người Việt Nam định cư ở nước ngoài (CNN)	Cộng đồng dân cư và Cơ sở tôn giáo (CDS)	Tổng số	UBND cấp xã (UBQ)	Tổ chức phát triển quỹ đất (TPQ)	Cộng đồng dân cư và Tổ chức khác (TKQ)
						Tổ chức kinh tế (TKT)	Cơ quan, đơn vị của Nhà nước (TCN)	Tổ chức sự nghiệp công lập (TSN)	Tổ chức khác (TKH)	Doanh nghiệp có vốn đầu tư nước ngoài (TVN)	Tổ chức giao ngoại (TNG)						
(1)	(2)	(3)	(4)=(5)+(15)	(5)=(8)+(9)+...+(14)	(6)	(7)	(8)	(9)	(10)	(11)	(12)	(13)	(14)	(15)=(16)+(17)+(18)	(16)	(17)	(18)
2.2.5.5	Đất cơ sở sản xuất phi nông nghiệp	SKC															
2.2.5.6	Đất sử dụng cho hoạt động khoáng sản	SKS															
2.2.5.7	Đất sản xuất vật liệu xây dựng, làm đồ gốm	SKX															
2.2.6	Đất có mục đích công cộng	CCC															
2.2.6.1	Đất giao thông	DGT															
2.2.6.2	Đất thủy lợi	DTL															
2.2.6.3	Đất có di tích lịch sử - văn hóa	DDT															
2.2.6.4	Đất danh lam thắng cảnh	DDL															
2.2.6.5	Đất sinh hoạt cộng đồng	DSH															
2.2.6.6	Đất khu vui chơi, giải trí công cộng	DKV															
2.2.6.7	Đất công trình năng lượng	DNL															
2.2.6.8	Đất công trình bưu chính, viễn thông	DBV															
2.2.6.9	Đất chợ	DCH															
2.2.6.10	Đất bãi thải, xử lý chất thải	DRA															
2.2.6.11	Đất công trình công cộng khác	DCK															
2.3	Đất cơ sở tôn giáo	TON															
2.4	Đất cơ sở tín ngưỡng	TIN															
2.5	Đất làm nghĩa trang, nghĩa địa, nhà tang lễ, NHT	NTD															
2.6	Đất sông, ngòi, kênh, rạch, suối	SON															
2.7	Đất có mặt nước chuyên dùng	MNC															
2.8	Đất phi nông nghiệp khác	PNK															

Ngày..... tháng..... năm.....

Người lập biểu

(Ký, ghi rõ họ tên)

Ngày..... tháng..... năm.....

Ủy ban nhân dân cấp xã/Cơ quan tài nguyên và môi trường

(Ký tên, đóng dấu)

THÔNG KÊ, KIỂM KÊ DIỆN TÍCH ĐẤT PHÂN THEO ĐƠN VỊ HÀNH CHÍNH
(Đến ngày 31/12/.....)

Đơn vị tính diện tích: ha

Thứ tự	LOẠI ĐẤT	Mã	Tổng diện tích đất của đơn vị hành chính	Diện tích phân theo đơn vị hành chính cấp dưới trực thuộc														
(1)	(2)	(3)	(4)=(5)+....+(18)	(5)	(6)	(7)	(8)	(9)	(10)	(11)	(12)	(13)	(14)	(15)	(16)	(17)	(18)	
I	Tổng diện tích đất của đơn vị hành chính (1+2+3)																	
1	Đất nông nghiệp	NNP																
1.1	Đất sản xuất nông nghiệp	SXN																
1.1.1	Đất trồng cây hàng năm	CHN																
1.1.1.1	Đất trồng lúa	LUA																
1.1.1.2	Đất trồng cây hàng năm khác	HNK																
1.1.2	Đất trồng cây lâu năm	CLN																
1.2	Đất lâm nghiệp	LNP																
1.2.1	Đất rừng sản xuất	RSX																
1.2.2	Đất rừng phòng hộ	RPH																
1.2.3	Đất rừng đặc dụng	RDD																
1.3	Đất nuôi trồng thủy sản	NTS																
1.4	Đất làm muối	LMU																
1.5	Đất nông nghiệp khác	NKH																
2	Đất phi nông nghiệp	PNN																
2.1	Đất ở	OCT																
2.1.1	Đất ở tại nông thôn	ONT																
2.1.2	Đất ở tại đô thị	ODT																
2.2	Đất chuyên dùng	CDG																
2.2.1	Đất xây dựng trụ sở cơ quan	TSC																
2.2.2	Đất quốc phòng	COP																
2.2.3	Đất an ninh	CAN																
2.2.4	Đất xây dựng công trình sự nghiệp	DSN																
2.2.5	Đất sản xuất, kinh doanh phi nông nghiệp	CSK																
2.2.6	Đất có mục đích công cộng	CCC																
2.3	Đất cơ sở tôn giáo	TON																
2.4	Đất cơ sở tín ngưỡng	TIN																
2.5	Đất làm nghĩa trang, nghĩa địa, nhà tang lễ, NHT	NTD																
2.6	Đất sông, ngòi, kênh, rạch, suối	SON																
2.7	Đất có mặt nước chuyên dùng	MNC																
2.8	Đất phi nông nghiệp khác	PNK																
3	Đất chưa sử dụng	CSD																
3.1	Đất bãi chưa sử dụng	BCS																
3.2	Đất đồi núi chưa sử dụng	DCS																
3.3	Núi đá không có rừng cây	NCS																
II	Đất có mặt nước ven biển(quan sát)	MVB																
1	Đất mặt nước ven biển nuôi trồng thủy sản	MVT																
2	Đất mặt nước ven biển có rừng	MVR																
3	Đất mặt nước ven biển có mục đích khác	MVK																

Ghi chú: Đối với các huyện, tỉnh có các khu vực đang tranh chấp địa giới hành chính (giữa các đơn vị hành chính trực thuộc) thì tổng hợp diện tích của khu vực tranh chấp vào cột cuối cùng của biểu.

Ngày.... tháng.... năm.....

Người lập biểu

(Ký, ghi rõ họ tên)

Ngày.... tháng.... năm.....

Cơ quan tài nguyên và môi trường

(Ký tên, đóng dấu)

THỐNG KÊ, KIỂM KÊ DIỆN TÍCH ĐẤT THEO MỤC ĐÍCH ĐƯỢC GIAO,
ĐƯỢC THUÊ, ĐƯỢC CHUYỂN MỤC ĐÍCH SỬ DỤNG ĐẤT NHƯNG CHƯA THỰC HIỆN
(Đến ngày 31/12/.....)

Đơn vị tính diện tích: ha

Thứ tự	MỤC ĐÍCH SỬ DỤNG ĐẤT THEO QUYẾT ĐỊNH GIAO, ĐƯỢC THUÊ, CHUYỂN MỤC ĐÍCH	Mã	Diện tích theo đối tượng được giao đất, thuê đất chưa thực hiện									
			Tổng số	Hộ gia đình, cá nhân trong nước (GDC)	Tổ chức trong nước (TCC)				Tổ chức nước ngoài (NNG)		Người Việt Nam định cư ở nước ngoài (CNN)	Cộng đồng dân cư và Cơ sở tôn giáo (CDS)
					Tổ chức kinh tế (TKT)	Cơ quan đơn vị của Nhà nước (TCN)	Tổ chức sự nghiệp công lập (TSN)	Tổ chức khác (TKH)	Doanh nghiệp có vốn đầu tư nước ngoài (TVN)	Tổ chức ngoại giao (TNG)		
(1)	(2)	(3)	(4)=(5)+...(13)	(5)	(6)	(7)	(8)	(9)	(10)	(11)	(12)	(13)
1	Tổng diện tích đất nông nghiệp và phi nông nghiệp	NNP										
1.1	Đất nông nghiệp	SXN										
1.1.1	Đất sản xuất nông nghiệp	CHN										
1.1.1.1	Đất trồng cây hàng năm	LUA										
1.1.1.2	Đất trồng cây hàng năm khác	HNK										
1.1.2	Đất trồng cây lâu năm	CLN										
1.2	Đất lâm nghiệp	LNP										
1.2.1	Đất rừng sản xuất	RSX										
1.2.2	Đất rừng phòng hộ	RPH										
1.2.3	Đất rừng đặc dụng	RDD										
1.3	Đất nuôi trồng thủy sản	NTS										
1.4	Đất làm muối	LMU										
1.5	Đất nông nghiệp khác	NKH										
2	Đất phi nông nghiệp	PNN										
2.1	Đất ở	OCT										
2.1.1	Đất ở tại nông thôn	ONT										
2.1.2	Đất ở tại đô thị	ODT										
2.2	Đất chuyên dùng	CDG										
2.2.1	Đất xây dựng trụ sở cơ quan	TSC										
2.2.2	Đất quốc phòng	CQP										
2.2.3	Đất an ninh	CAN										
2.2.4	Đất xây dựng công trình sự nghiệp	DSN										
2.2.5	Đất sản xuất, kinh doanh phi nông nghiệp	CSK										
2.2.6	Đất có mục đích công cộng	CCC										
2.3	Đất cơ sở tôn giáo	TON										
2.4	Đất cơ sở tín ngưỡng	TIN										
2.5	Đất làm nghĩa trang, nghĩa địa, nhà tang lễ, NHT	NTD										
2.6	Đất sông, ngòi, kênh, rạch, suối	SON										
2.7	Đất có mặt nước chuyên dùng	MNC										
2.8	Đất phi nông nghiệp khác	PNK										

Ghi chú: Chi tiết từng trường hợp được giao, được thuê, được chuyển mục đích sử dụng nhưng chưa thực hiện có danh sách kèm theo (Biểu 5b/TKDD)

Ngày..... tháng..... năm.....
Người lập biểu
(Ký, ghi rõ họ tên)

Ngày..... tháng..... năm.....
Ủy ban nhân dân cấp xã/Cơ quan tài nguyên và môi trường
(Ký tên, đóng dấu)

Độc lập - Tự do - Hạnh phúc

Biểu 05b/TKĐĐ

**TỔNG HỢP CÁC TRƯỜNG HỢP ĐƯỢC GIAO, ĐƯỢC THUÊ,
ĐƯỢC CHUYÊN MỤC ĐÍCH SỬ DỤNG ĐẤT NHƯNG CHƯA THỰC HIỆN**

Xã:..... Huyện:..... Tỉnh:.....

[illegible]

Ngày..... tháng..... năm.....

Người lập biểu
(Ký, ghi rõ họ tên)

Ngày..... tháng.... năm.....

TM. Ủy ban nhân dân (cấp xã)
(Chủ tịch ký tên, đóng dấu)

KIỂM KÊ DIỆN TÍCH ĐẤT ĐÃ CHUYỂN MỤC ĐÍCH SỬ DỤNG KHÁC VỚI HỒ SƠ ĐỊA CHÍNH
(Đến ngày 31/12/.....)

Thứ tự	MỤC ĐÍCH SỬ DỤNG ĐẤT ĐÃ THAY ĐỔI KHÁC VỚI HỒ SƠ ĐỊA CHÍNH	Mã	Tổng số	Diện tích theo đối tượng đang sử dụng đất chuyển mục đích sử dụng khác với hồ sơ địa chính								
				Hộ gia đình, cá nhân trong nước (GDC)	Tổ chức trong nước (TCC)			Tổ chức nước ngoài (NNG)		Người Việt Nam định cư ở nước ngoài (CNN)	Cộng đồng dân cư và Cơ sở tôn giáo (CDS)	
(1)	(2)	(3)	(4)=(5)+...+(13)	(5)	(6)	(7)	(8)	(9)	(10)	(11)	(12)	(13)
	Tổng diện tích đất nông nghiệp và phi nông nghiệp											
1	Đất nông nghiệp	NNP										
1.1	Đất sản xuất nông nghiệp	SXN										
1.1.1	Đất trồng cây hàng năm	CHN										
1.1.1.1	Đất trồng lúa	LUA										
1.1.1.2	Đất trồng cây hàng năm khác	HNK										
1.1.2	Đất trồng cây lâu năm	CLN										
1.2	Đất lâm nghiệp	LNP										
1.2.1	Đất rừng sản xuất	RSX										
1.2.2	Đất rừng phòng hộ	RPH										
1.2.3	Đất rừng đặc dụng	RDD										
1.3	Đất nuôi trồng thủy sản	NTS										
1.4	Đất làm muối	LMU										
1.5	Đất nông nghiệp khác	NKH										
2	Đất phi nông nghiệp	PNN										
2.1	Đất ở	OCT										
2.1.1	Đất ở tại nông thôn	ONT										
2.1.2	Đất ở tại đô thị	ODT										
2.2	Đất chuyên dùng	CDG										
2.2.1	Đất xây dựng trụ sở cơ quan	TSC										
2.2.2	Đất quốc phòng	CQP										
2.2.3	Đất an ninh	CAN										
2.2.4	Đất xây dựng công trình sự nghiệp	DSN										
2.2.5	Đất sản xuất, kinh doanh phi nông nghiệp	CSK										
2.2.6	Đất có mục đích công cộng	CCC										
2.3	Đất cơ sở tôn giáo	TON										
2.4	Đất cơ sở tín ngưỡng	TIN										
2.5	Đất làm nghĩa trang, nghĩa địa, nhà tang lễ, NHT	NTD										
2.6	Đất sông, ngòi, kênh, rạch, suối	SON										
2.7	Đất có mặt nước chuyên dùng	MNC										
2.8	Đất phi nông nghiệp khác	PNK										

Ghi chú: Chỉ tiết từng trường hợp chuyển mục đích khác với hồ sơ địa chính có danh sách kèm theo (Biểu 6b/TKĐĐ)

Ngày.... tháng.... năm....

Người lập biểu

(Ký, ghi rõ họ tên)

Ngày.... tháng.... năm....

Ủy ban nhân dân cấp xã/Cơ quan tài nguyên và môi trường

(Ký tên, đóng dấu)

KIỂM KÊ DIỆN TÍCH ĐẤT CÓ SỬ DỤNG KẾT HỢP VÀO MỤC ĐÍCH KHÁC

(Đến ngày 31/12/.....)

Đơn vị tính diện tích: ha

Thứ tự	LOẠI ĐẤT	Tổng số	Hộ gia đình, cá nhân trong nước (GDC)	Tổ chức trong nước (TCC)				Tổ chức nước ngoài (NNG)		Người Việt Nam định cư ở nước ngoài (CNN)	Cộng đồng dân cư và Cơ sở tôn giáo (CDS)
				Tổ chức kinh tế (TKT)	Cơ quan, đơn vị của Nhà nước (TCN)	Tổ chức sự nghiệp công lập (TSN)	Tổ chức khác (TKH)	Doanh nghiệp có vốn đầu tư nước ngoài (TVN)	Tổ chức ngoại giao (TNG)		
(1)	(2)	(3)=(4)+...+(12)	(4)	(5)	(6)	(7)	(8)	(9)	(10)	(11)	(12)
1	Đất trồng lúa										
	Trong đó: Đất kết hợp nuôi trồng thủy sản										
2	Đất trồng cây lâu năm										
	Trong đó: Đất kết hợp nuôi trồng thủy sản										
	Đất kết hợp sản xuất, kinh doanh phi nông nghiệp										
3	Đất lâm nghiệp										
	Trong đó: Đất kết hợp nuôi trồng thủy sản										
	Đất kết hợp sản xuất, kinh doanh phi nông nghiệp										
4	Đất ở										
	Trong đó: Đất kết hợp sản xuất, kinh doanh phi nông nghiệp										
5	Đất quốc phòng										
	Trong đó: Đất kết hợp sản xuất nông nghiệp										
	Đất kết hợp lâm nghiệp										
	Đất kết hợp nuôi trồng thủy sản										
	Đất kết hợp sản xuất, kinh doanh phi nông nghiệp										
6	Đất an ninh										
	Trong đó: Đất kết hợp sản xuất nông nghiệp										
	Đất kết hợp lâm nghiệp										
	Đất kết hợp nuôi trồng thủy sản										
	Đất kết hợp sản xuất, kinh doanh phi nông nghiệp										
7	Đất Thủy lợi										
	Trong đó: Đất kết hợp nuôi trồng thủy sản										
	Đất kết hợp sản xuất, kinh doanh phi nông nghiệp										
8	Đất công trình năng lượng										
	Trong đó: Đất kết hợp nuôi trồng thủy sản										
	Đất kết hợp sản xuất, kinh doanh phi nông nghiệp										
9	Đất sông ngòi, kênh, rạch, suối										
	Trong đó: Đất kết hợp nuôi trồng thủy sản										
	Đất kết hợp sản xuất, kinh doanh phi nông nghiệp										
10	Đất có mặt nước chuyên dùng										
	Trong đó: Đất kết hợp nuôi trồng thủy sản										
	Đất kết hợp sản xuất, kinh doanh phi nông nghiệp										

Ngày..... tháng..... năm.....

Người lập biểu
(Ký, ghi rõ họ tên)

Ngày..... tháng..... năm.....

Ủy ban nhân dân cấp xã/Cơ quan tài nguyên và môi trường
(Ký tên, đóng dấu)

KIỂM KÊ DIỆN TÍCH ĐẤT KHU BẢO TỒN THIÊN NHIÊN VÀ ĐA DẠNG SINH HỌC
(Đến ngày 31/12/.....)

Đơn vị tính diện tích: ha

Thứ tự	LOẠI ĐẤT	Tổng diện tích	Diện tích đất phân theo đối tượng đang sử dụng									Diện tích phân theo đối tượng quản lý
			Tổng số	Hộ gia đình, cá nhân trong nước (GDC)	Tổ chức trong nước (TCC)				Doanh nghiệp có vốn đầu tư nước ngoài (TVN)	Người Việt Nam định cư ở nước ngoài (CNN)	Cộng đồng dân cư và Cơ sở tôn giáo (CDS)	
					Tổ chức kinh tế (TKT)	Cơ quan, đơn vị của Nhà nước (TCN)	Tổ chức sự nghiệp công lập (TSN)	Tổ chức khác (TKH)				
(1)	(2)	(3)=(4)+(13)	(4)=(5)+...(12)	(5)	(6)	(7)	(8)	(9)	(10)	(11)	(12)	(13)
1	Tổng số (1) + (2)											
1	Đất khu bảo tồn thiên nhiên (KBT)											
1.1	Thuộc đất rừng đặc dụng											
1.2	Thuộc đất nuôi trồng thủy sản											
1.3	Thuộc đất sông suối và mặt nước chuyên dùng											
1.4	Thuộc đất bãi chưa sử dụng											
1.5	Thuộc đất mặt nước ven biển có rừng											
1.6	Thuộc đất mặt nước ven biển có mục đích khác											
2	Đất cơ sở bảo tồn đa dạng sinh học (KDD)											
2.1	Thuộc rừng đặc dụng											
2.2	Thuộc đất nông nghiệp khác											
2.3	Thuộc đất xây dựng trụ sở cơ quan sự nghiệp											
2.4	Thuộc đất xây dựng cơ sở nghiên cứu khoa học công nghệ											
2.5	Thuộc đất công trình sự nghiệp khác											
2.6	Thuộc đất khu vui chơi giải trí											
2.7	Thuộc đất phi nông nghiệp khác											

Ngày..... tháng..... năm.....
Người lập biểu
(Ký, ghi rõ họ tên)Ngày..... tháng..... năm.....
Ủy ban nhân dân cấp xã/Cơ quan tài nguyên và môi trường
(Ký tên, đóng dấu)

Biểu 09/TKĐĐ

CỘNG HÒA XÃ HỘI CHỦ NGHĨA VIỆT NAM

Độc lập - Tự do - Hạnh phúc

KIỂM KÊ DIỆN TÍCH ĐẤT TRONG CÁC KHU VỰC TỔNG HỢP

(Đến ngày 31/12/.....)

Đơn vị báo cáo:

Xã:.....

Huyện:.....

Tỉnh:.....

Đơn vị tính diện tích: ha

STT	LOẠI ĐẤT	Mã	Đất đô thị (DTD)	Đất khu dân cư nông thôn (DNT)	Đất khu công nghệ cao (CNC)	Đất khu kinh tế (KKT)
(1)	(2)	(3)	(4)	(5)	(6)	(7)
I	Tổng diện tích đất của đơn vị hành chính (1+2+3)					
1	Đất nông nghiệp	NNP				
1.1	Đất sản xuất nông nghiệp	SXN				
1.1.1	Đất trồng cây hàng năm	CHN				
1.1.1.1	Đất trồng lúa	LUA				
1.1.1.2	Đất trồng cây hàng năm khác	HNK				
1.1.2	Đất trồng cây lâu năm	CLN				
1.2	Đất lâm nghiệp	LNP				
1.2.1	Đất rừng sản xuất	RSX				
1.2.2	Đất rừng phòng hộ	RPH				
1.2.3	Đất rừng đặc dụng	RDD				
1.3	Đất nuôi trồng thủy sản	NTS				
1.4	Đất làm muối	LMU				
1.5	Đất nông nghiệp khác	NKH				
2	Đất phi nông nghiệp	PNN				
2.1	Đất ở	OCT				
2.1.1	Đất ở tại nông thôn	ONT				
2.1.2	Đất ở tại đô thị	ODT				
2.2	Đất chuyên dùng	CDG				
2.2.1	Đất xây dựng trụ sở cơ quan	TSC				
2.2.2	Đất quốc phòng	CQP				
2.2.3	Đất an ninh	CAN				
2.2.4	Đất xây dựng công trình sự nghiệp	DSN				
2.2.5	Đất sản xuất, kinh doanh phi nông nghiệp	CSK				
2.2.6	Đất có mục đích công cộng	CCC				
2.3	Đất cơ sở tôn giáo	TON				
2.4	Đất cơ sở tín ngưỡng	TIN				
2.5	Đất làm nghĩa trang, nghĩa địa, nhà tang lễ, NHT	NTD				
2.6	Đất sông, ngòi, kênh, rạch, suối	SON				
2.7	Đất có mặt nước chuyên dùng	MNC				
2.8	Đất phi nông nghiệp khác	PNK				
3	Đất chưa sử dụng	CSD				
3.1	Đất bằng chưa sử dụng	BCS				
3.2	Đất đồi núi chưa sử dụng	DCS				
3.3	Núi đá không có rừng cây	NCS				
II	Đất có mặt nước ven biển (quan sát)	MVB				
1	Đất mặt nước ven biển nuôi trồng thủy sản	MVT				
2	Đất mặt nước ven biển có rừng	MVR				
3	Đất mặt nước ven biển có mục đích khác	MVK				

Ngày.... tháng.... năm.....

Người lập biểu

(Ký, ghi rõ họ tên)

Ngày.... tháng.... năm.....

UBND cấp xã/Cơ quan tài nguyên và môi trường

(Ký tên, đóng dấu)

THÔNG KÊ, KIỂM KÊ DIỆN TÍCH ĐẤT THEO MỤC ĐÍCH ĐƯỢC GIAO, ĐƯỢC THUÊ, ĐƯỢC CHUYỂN MỤC ĐÍCH NHƯNG CHƯA THỰC HIỆN

PHÂN TÍCH NGUYÊN NHÂN TĂNG, GIẢM DIỆN TÍCH CỦA CÁC LOẠI ĐẤT
(Từ ngày... /... /..... đến ngày 31/12/.....)

Đơn vị tính diện tích: ha

STT	LOẠI ĐẤT	Mã	Năm	LUA	HNK	CLN	RSX	RPH	RDD	NTS	LMU	NKH	ONT	ODT	TSC	CQP	CAN	DSN	CSK	CCC	TON	TIN	NTD	SON	MNC	PNK	BCS	DCS	NCS	Giám khác
(1)	(2)	(3)	(4)	(5)	(6)	(7)	(8)	(9)	(10)	(11)	(12)	(13)	(14)	(15)	(16)	(17)	(18)	(19)	(20)	(21)	(22)	(23)	(24)	(25)	(26)	(27)	(28)	(29)	(30)	(31)
1.1.1.1	Đất trồng lúa	LUA																												
1.1.1.2	Đất trồng cây hàng năm khác	HNK																												
1.1.2	Đất trồng cây lâu năm	CLN																												
1.2.1	Đất rừng sản xuất	RSX																												
1.2.2	Đất rừng phòng hộ	RPH																												
1.2.3	Đất rừng đặc dụng	RDD																												
1.3	Đất nuôi trồng thủy sản	NTS																												
1.4	Đất làm muối	LMU																												
1.5	Đất nông nghiệp khác	NKH																												
2.1.1	Đất ở tại nông thôn	ONT																												
2.1.2	Đất ở tại đô thị	ODT																												
2.2.1	Đất xây dựng trụ sở cơ quan	TSC																												
2.2.2	Đất quốc phòng	CQP																												
2.2.3	Đất an ninh	CAN																												
2.2.4	Đất xây dựng công trình sự nghiệp	DSN																												
2.2.5	Đất sản xuất, kinh doanh phi nông nghiệp	CSK																												
2.2.6	Đất có mục đích công cộng	CCC																												
2.3	Đất cơ sở tôn giáo	TON																												
2.4	Đất cơ sở tín ngưỡng	TIN																												
2.5	Đất nghĩa trang, nghĩa địa, nhà tang lễ, NHT	NTD																												
2.6	Đất sông ngòi, kênh, rạch, suối	SON																												
2.7	Đất có mặt nước chuyên dùng	MNC																												
2.8	Đất phi nông nghiệp khác	PNK																												
3.1	Đất bằng chưa sử dụng	BCS																												
3.2	Đất đồi núi chưa sử dụng	DCS																												
3.3	Núi đá không có rừng cây	NCS																												
Diện tích năm thống kê, kiểm kê																														

Ngày... tháng... năm...
Người lập biểu
(Ký, ghi rõ họ tên)

Ngày... tháng... năm...
Ủy ban nhân dân cấp xã/Cơ quan tài nguyên và môi trường
(Ký tên, đóng dấu)

Biểu 12/TKĐĐ

CỘNG HÒA XÃ HỘI CHỦ NGHĨA VIỆT NAM

Độc lập - Tự do - Hạnh phúc

Đơn vị báo cáo:

Xã.....

Huyện:.....

Tỉnh:.....

BIÊN ĐỘNG DIỆN TÍCH THEO MỤC ĐÍCH SỬ DỤNG ĐẤT

Năm..... so với năm..... và năm.....

Đơn vị tính diện tích: ha

Thứ tự	MỤC ĐÍCH SỬ DỤNG	Mã	Diện tích Năm	So với năm		So với năm		Ghi chú
				Diện tích năm	Tăng (+) giảm (-)	Diện tích năm	Tăng (+) giảm (-)	
(1)	(2)	(3)	(4)	(5)	(6)=(4)-(5)	(7)	(8)=(4)-(7)	(9)
	Tổng diện tích đất của ĐVHC (1+2+3)							
1	Đất nông nghiệp	NNP						
1.1	Đất sản xuất nông nghiệp	SXN						
1.1.1	Đất trồng cây hàng năm	CHN						
1.1.1.1	Đất trồng lúa	LUA						
1.1.1.2	Đất trồng cây hàng năm khác	HNK						
1.1.2	Đất trồng cây lâu năm	CLN						
1.2	Đất lâm nghiệp	LNP						
1.2.1	Đất rừng sản xuất	RSX						
1.2.2	Đất rừng phòng hộ	RPH						
1.2.3	Đất rừng đặc dụng	RDD						
1.3	Đất nuôi trồng thủy sản	NTS						
1.4	Đất làm muối	LMU						
1.5	Đất nông nghiệp khác	NKH						
2	Đất phi nông nghiệp	PNN						
2.1	Đất ở	OCT						
2.1.1	Đất ở tại nông thôn	ONT						
2.1.2	Đất ở tại đô thị	ODT						
2.2	Đất chuyên dùng	CDG						
2.2.1	Đất xây dựng trụ sở cơ quan	TSC						
2.2.2	Đất quốc phòng	CQP						
2.2.3	Đất an ninh	CAN						
2.2.4	Đất xây dựng công trình sự nghiệp	DSN						
2.2.5	Đất sản xuất, kinh doanh phi nông nghiệp	CSK						
2.2.6	Đất có mục đích công cộng	CCC						
2.3	Đất cơ sở tôn giáo	TON						
2.4	Đất cơ sở tín ngưỡng	TIN						
2.5	Đất làm nghĩa trang, nghĩa địa, nhà tang lễ, NHT	NTD						
2.6	Đất sông, ngòi, kênh, rạch, suối	SON						
2.7	Đất có mặt nước chuyên dùng	MNC						
2.8	Đất phi nông nghiệp khác	PNK						
3	Đất chưa sử dụng	CSD						
3.1	Đất bằng chưa sử dụng	BCS						
3.2	Đất đồi núi chưa sử dụng	DCS						
3.3	Núi đá không có rừng cây	NCS						

Ngày... tháng... năm...

Người lập biểu

(Ký, ghi rõ họ tên)

Ngày... tháng... năm...

UBND cấp xã/Cơ quan tài nguyên và môi trường

(Ký tên, đóng dấu)

Biểu 13/TKĐĐ

SO SÁNH HIỆN TRẠNG SỬ DỤNG ĐẤT VÀ KẾ HOẠCH SỬ DỤNG ĐẤT TRONG KỲ QUY HOẠCH

(Đến ngày 31/12/.....)

Đơn vị báo cáo:

Huyện:.....

Tỉnh:.....

Đơn vị tính diện tích: ha

Thứ tự	LOẠI ĐẤT	Mã	So sánh hiện trạng sử dụng đất và chỉ tiêu quy hoạch, kế hoạch sử dụng đất tính của năm thống kê, kiểm kê			So sánh diện tích chuyển mục đích giữa số liệu thống kê, kiểm kê đất đai với số liệu quy hoạch, kế hoạch sử dụng đất giữa năm..... với năm.....					
			Diện tích thống kê, kiểm kê đất đai	Diện tích theo quy hoạch/kế hoạch sử dụng đất	So sánh	Diện tích chuyển đi			Diện tích chuyển đến		
						Diện tích biến động trong kỳ thống kê, kiểm kê đất đai	Diện tích chuyển mục đích theo quy hoạch, kế hoạch sử dụng đất	So sánh	Diện tích biến động trong kỳ thống kê, kiểm kê đất đai	Diện tích chuyển mục đích theo quy hoạch, kế hoạch sử dụng đất	So sánh
(1)	(2)	(3)	(4)	(5)	(6)=(4)-(5)	(7)	(8)	(9)=(7)-(8)	(10)	(11)	(12)=(10)-(11)
	Tổng diện tích đất của ĐVHC (1+2+3)										
1	Đất nông nghiệp	NNP									
1.1	Đất sản xuất nông nghiệp	SXN									
1.1.1	Đất trồng cây hàng năm	CHN									
1.1.1.1	Đất trồng lúa	LUA									
1.1.1.2	Đất trồng cây hàng năm khác	HNK									
1.1.2	Đất trồng cây lâu năm	CLN									
1.2	Đất lâm nghiệp	LNP									
1.2.1	Đất rừng sản xuất	RSX									
1.2.2	Đất rừng phòng hộ	RPH									
1.2.3	Đất rừng đặc dụng	RDD									
1.3	Đất nuôi trồng thủy sản	NTS									
1.4	Đất làm muối	LMU									
1.5	Đất nông nghiệp khác	NKH									
2	Đất phi nông nghiệp	PNN									
2.1	Đất ở	OCT									
2.1.1	Đất ở tại nông thôn	ONT									
2.1.2	Đất ở tại đô thị	ODT									
2.2	Đất chuyên dùng	CDG									
2.2.1	Đất xây dựng trụ sở cơ quan	TSC									
2.2.2	Đất quốc phòng	CQP									
2.2.3	Đất an ninh	CAN									
2.2.4	Đất xây dựng công trình sự nghiệp	DSN									
2.2.5	Đất sản xuất, kinh doanh phi nông nghiệp	CSK									
2.2.6	Đất có mục đích công cộng	CCC									
2.3	Đất cơ sở tôn giáo	TON									
2.4	Đất cơ sở tín ngưỡng	TIN									
2.5	Đất làm nghĩa trang, nghĩa địa, nhà tang lễ, NHT	NTD									
2.6	Đất sông, ngòi, kênh, rạch, suối	SON									
2.7	Đất có mặt nước chuyên dùng	MNC									
2.8	Đất phi nông nghiệp khác	PNK									
3	Đất chưa sử dụng	CSD									
3.1	Đất bằng chưa sử dụng	BCS									
3.2	Đất đồi núi chưa sử dụng	DCS									
3.3	Núi đá không có rừng cây	NCS									

Ngày... tháng... năm...

Người lập biểu

(Ký, ghi rõ họ tên)

Ngày... tháng... năm...

Cơ quan tài nguyên và môi trường

(Ký tên, đóng dấu)

Độc lập - Tự do - Hạnh phúc

THỐNG KÊ, KIỂM KÊ DIỆN TÍCH ĐẤT QUỐC PHÒNG, ĐẤT AN NINH

Tỉnh, thành phố:.....

(Đến ngày 31/12/.....)

Đơn vị tính diện tích: ha

[illegible]

Ngày... tháng... năm...

Đơn vị lập biểu

(Thủ trưởng đơn vị ký tên, đóng dấu)

Ngày... tháng... năm...

Bộ Quốc phòng/Bộ Công an

(Ký tên, đóng dấu)

Độc lập - Tự do - Hạnh phúc

(Ban hành kèm theo Thông tư số 28/2014/TT-BTNMT ngày 02 tháng 6 năm 2014 của Bộ trưởng Bộ Tài nguyên và Môi trường quy định về thống kê, kiểm kê đất đai và lập bản đồ hiện trạng sử dụng đất)

[illegible]

(Chủ tịch ký tên, đóng dấu)

Phụ lục số 04**KÝ HIỆU VÀ PHÂN LỚP CÁC YẾU TỐ NỘI DUNG
BẢN ĐỒ HIỆN TRẠNG SỬ DỤNG ĐẤT**

(Ban hành kèm theo Thông tư số 28/2014/TT-BTNMT ngày 02 tháng 6 năm 2014 của Bộ trưởng Bộ Tài nguyên và Môi trường quy định về thống kê, kiểm kê đất đai và lập bản đồ hiện trạng sử dụng đất)

I. QUY ĐỊNH CHUNG

1. Ký hiệu và phân lớp các yếu tố nội dung bản đồ hiện trạng sử dụng đất được áp dụng thống nhất để lập bản đồ hiện trạng sử dụng đất cấp xã, cấp huyện, cấp tỉnh, cấp vùng kinh tế - xã hội và cả nước.

2. Ký hiệu gồm có 3 loại:

a) Ký hiệu vẽ theo tỷ lệ: vẽ đúng theo hình dạng, kích thước của địa vật tính theo tỷ lệ bản đồ;

b) Ký hiệu vẽ nửa theo tỷ lệ: ký hiệu có một chiều tỷ lệ với kích thước thực của địa vật, chiều kia biểu thị quy ước không theo tỷ lệ bản đồ;

c) Ký hiệu không theo tỷ lệ là ký hiệu vẽ quy ước, không theo đúng tỷ lệ, kích thước của địa vật; các ký hiệu này dùng trong trường hợp địa vật không vẽ được theo tỷ lệ bản đồ và một số trường hợp địa vật vẽ được theo tỷ lệ nhưng cần sử dụng thêm ký hiệu quy ước đặt vào vị trí quy định để tăng thêm khả năng đọc, khả năng định hướng của bản đồ.

3. Mỗi ký hiệu có tên gọi, mẫu trình bày và giải thích nguyên tắc thể hiện.

4. Kích thước và ghi chú lực nét bên cạnh ký hiệu tính bằng milimet (mm), nếu ký hiệu không có ghi chú lực nét bên cạnh thì quy ước lực nét là 0,15 mm. Ký hiệu nửa theo tỷ lệ chỉ ghi kích thước quy định cho phần không theo tỷ lệ, phần còn lại vẽ theo tỷ lệ bản đồ thành lập.

5. Trong phần giải thích ký hiệu chỉ giải thích những ký hiệu chưa được phổ biến rộng rãi hoặc ký hiệu dễ gây hiểu nhầm lẫn và giải thích một số quy định, chỉ dẫn biểu thị.

6. Tâm của ký hiệu xác định như sau:

a) Tâm của ký hiệu không theo tỷ lệ được bố trí trùng với tâm của đối tượng bản đồ;

b) Ký hiệu có dạng hình học như hình tròn, hình vuông, hình tam giác, hình chữ nhật... thì tâm của ký hiệu là tâm của hình hình học;

c) Ký hiệu tượng hình có chân là vòng tròn ở chân như ký hiệu thể hiện trường học, trạm biến thế... thì tâm của ký hiệu là tâm của vòng tròn đó;

d) Ký hiệu tượng hình có chân dạng đường đáy như ký hiệu thể hiện đình, chùa, tháp, đài phun nước... thì tâm của ký hiệu là điểm giữa của đường đáy;

7. Những ký hiệu có kèm theo dấu (*) là ký hiệu quy định biểu thị trên bản đồ hiện trạng có tỷ lệ lớn nhất của cột tỷ lệ bản đồ đó.

8. Bản đồ hiện trạng sử dụng đất cấp xã, huyện và tỉnh được lập ở kinh tuyến trục theo từng tỉnh, thành phố trực thuộc Trung ương như sau:

STT	Tỉnh, Thành phố	Kinh độ	STT	Tỉnh, Thành phố	Kinh độ
1	Lai Châu	103 ^{00'}	33	Tiền Giang	105 ^{45'}
2	Điện Biên	103 ^{00'}	34	Bến Tre	105 ^{45'}
3	Sơn La	104 ^{00'}	35	TP. Hải Phòng	105 ^{45'}
4	Kiên Giang	104 ^{30'}	36	TP. Hồ Chí Minh	105 ^{45'}
5	Cà Mau	104 ^{30'}	37	Bình Dương	105 ^{45'}
6	Lào Cai	104 ^{45'}	38	Tuyên Quang	106 ^{00'}
7	Yên Bái	104 ^{45'}	39	Hoà Bình	106 ^{00'}
8	Nghệ An	104 ^{45'}	40	Quảng Bình	106 ^{00'}
9	Phú Thọ	104 ^{45'}	41	Quảng Trị	106 ^{15'}
10	An Giang	104 ^{45'}	42	Bình Phước	106 ^{15'}
11	Thanh Hoá	105 ^{00'}	43	Bắc Cạn	106 ^{30'}
12	Vĩnh Phúc	105 ^{00'}	44	Thái Nguyên	106 ^{30'}
13	Đồng Tháp	105 ^{00'}	45	Bắc Giang	107 ^{00'}
14	TP. Cần Thơ	105 ^{00'}	46	Thừa Thiên - Huế	107 ^{00'}
15	Bạc Liêu	105 ^{00'}	47	Lạng Sơn	107 ^{15'}
16	Hậu Giang	105 ^{00'}	48	Kon Tum	107 ^{30'}
17	TP. Hà Nội	105 ^{00'}	49	Quảng Ninh	107 ^{45'}
18	Ninh Bình	105 ^{00'}	50	Đồng Nai	107 ^{45'}
19	Hà Nam	105 ^{00'}	51	Bà Rịa - Vũng Tàu	107 ^{45'}
20	Hà Giang	105 ^{30'}	52	Quảng Nam	107 ^{45'}
21	Hải Dương	105 ^{30'}	53	Lâm Đồng	107 ^{45'}
22	Hà Tĩnh	105 ^{30'}	54	TP. Đà Nẵng	107 ^{45'}
23	Bắc Ninh	105 ^{30'}	55	Quảng Ngãi	108 ^{00'}
24	Hưng Yên	105 ^{30'}	56	Ninh Thuận	108 ^{15'}
25	Thái Bình	105 ^{30'}	57	Khánh Hòa	108 ^{15'}
26	Nam Định	105 ^{30'}	58	Bình Định	108 ^{15'}
27	Tây Ninh	105 ^{30'}	59	Đắk Lắk	108 ^{30'}
28	Vĩnh Long	105 ^{30'}	60	Đắk Nông	108 ^{30'}
29	Sóc Trăng	105 ^{30'}	61	Phú Yên	108 ^{30'}
30	Trà Vinh	105 ^{30'}	62	Gia Lai	108 ^{30'}
31	Cao Bằng	105 ^{45'}	63	Bình Thuận	108 ^{30'}
32	Long An	105 ^{45'}			

II. KÝ HIỆU BẢN ĐỒ HIỆN TRẠNG SỬ DỤNG ĐẤT

1. Biên giới quốc gia, đường địa giới hành chính các cấp và khoanh đất









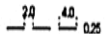
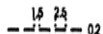
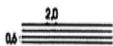
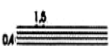
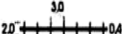











STT	TÊN KÝ HIỆU	KÝ HIỆU			
		1: 1 000 ; 1: 2 000; 1: 5 000	1: 10 000 ; 1: 25 000	1: 50 000 ; 1: 100 000	1: 250 000 ; 1: 1000 000
1	Biên giới quốc gia				
	a- Xác định				
	b- Chưa xác định				
2	Địa giới hành chính cấp tỉnh				
	a- Xác định				
	b- Chưa xác định				
3	Địa giới hành chính cấp huyện				
	a- Xác định				
	b- Chưa xác định				
4	Địa giới hành chính cấp xã				
	a- Xác định				
	b- Chưa xác định				
5	Ranh giới sử dụng đất				
6	Ranh giới khoanh đất				
7	Nhãn khoanh đất: a- Thể hiện trên bản đồ kết quả điều tra kiểm kê - LUC: Mã loại đất - GDC: Mã đối tượng sử dụng đất - 18: Số thứ tự khoanh đất - 421: Diện tích khoanh đất b- Thể hiện trên bản đồ hiện trạng sử dụng đất	 LUC 18 GDC 221			

2. Đối tượng kinh tế, văn hóa, xã hội

STT	TÊN KÝ HIỆU	KÝ HIỆU			
		1: 1 000 ; 1: 2 000; 1: 5 000	1: 10 000 ; 1: 25 000	1: 50 000 ; 1: 100 000	1: 250 000 ; 1: 1000 000
8	Đối tượng kinh tế, văn hoá, xã hội Trụ sở UBND cấp tỉnh				
9	Trụ sở UBND cấp huyện				*
10	Trụ sở UBND cấp xã				
11	Sân bay				*
12	Đình, chùa, miếu, đền				
13	Nhà thờ				
14	Đài phát thanh, truyền hình				
15	Sân vận động				
16	Trường học				
17	Bệnh viện, trạm y tế				
18	Bưu điện				









3. Đường giao thông và các đối tượng có liên quan

STT	TÊN KÝ HIỆU	KÝ HIỆU			
		1: 1 000 ; 1: 2 000; 1: 5 000	1: 10 000 ; 1: 25 000	1: 50 000 ; 1: 100 000	1: 250 000 ; 1: 1000 000
19	ĐƯỜNG GIAO THÔNG VÀ CÁC ĐỐI TƯỢNG LIÊN QUAN				
	Đường sắt				
	a- Vẽ theo tỷ lệ				
	b- Vẽ nửa theo tỷ lệ				
20	Quốc lộ				
	a- Vẽ theo tỷ lệ				
	b- Vẽ nửa theo tỷ lệ				
21	Đường tỉnh				
	a- Vẽ theo tỷ lệ				
	b- Vẽ nửa theo tỷ lệ				
22	Đường hầm				
	a- Vẽ theo tỷ lệ				
	b- Vẽ nửa theo tỷ lệ				
23	Đường huyện				
	a- Vẽ theo tỷ lệ				
	b- Vẽ nửa theo tỷ lệ				































STT	TÊN KÝ HIỆU	KÝ HIỆU			
		1: 1 000 ; 1: 2 000; 1: 5 000	1: 10 000 ; 1: 25 000	1: 50 000 ; 1: 100 000	1: 250 000 ; 1: 1000 000
24	Đường liên xã				
	a- Vẽ theo tỷ lệ				
	b- Vẽ nửa theo tỷ lệ				
25	Đường đất nhỏ				
	a- Vẽ theo tỷ lệ				
	b- Vẽ nửa theo tỷ lệ				
26	Đường mòn				
27	Đê				
	a- Vẽ theo tỷ lệ				
	b- Vẽ nửa theo tỷ lệ				
28	Cầu sắt				
29	Cầu bê tông				
30	Cầu treo				




































STT	TÊN KÝ HIỆU	KÝ HIỆU			
		1: 1 000 ; 1: 2 000; 1: 5 000	1: 10 000 ; 1: 25 000	1: 50 000 ; 1: 100 000	1: 250 000 ; 1: 1000 000
31	Cầu phao				
32	Cầu tre, gỗ				
33	Cống				
34	Cầu vòm				
THỦY HỆ VÀ CÁC ĐỐI TƯỢNG LIÊN QUAN					
35	Sông, suối, hồ, ao				
36	Kênh, mương				
37	Đập				

4. Địa hình

STT	TÊN KÝ HIỆU	KÝ HIỆU			
		1: 1 000 ; 1: 2 000; 1: 5 000	1: 10 000 ; 1: 25 000	1: 50 000 ; 1: 100 000	1: 250 000 ; 1: 1000 000
38	ĐỊA HÌNH Bình độ cơ bản	 0,10	 0,10	 0,10	 0,10 *
39	Bình độ cái và ghi chú độ cao bình độ	 0,25 Times New Roman (2,2 mm)	 0,25 Times New Roman (2,0 mm)	 0,25 Times New Roman (1,8 mm)	 0,15 Times New Roman (1,5 mm)
40	Điểm độ cao, ghi chú độ cao	0,3 123,5 Arial (2,2 mm)	0,3 123,5 Arial (2,0 mm)	0,3 123,5 Arial (1,8 mm)	0,3 123,5 Arial (1,5 mm)

5. Màu loại đất

STT	TÊN KÝ HIỆU	KÝ HIỆU			
		1: 1 000 ; 1: 2 000; 1: 5 000	1: 10 000 ; 1: 25 000	1: 50 000 ; 1: 100 000	1: 250 000 ; 1: 1000 000
41	KÝ HIỆU LOẠI ĐẤT ĐẤT NÔNG NGHIỆP				
42	Đất sản xuất nông nghiệp				
43	Đất trồng cây hàng năm				
44	Đất trồng lúa				
45	Đất chuyên trồng lúa nước				
46	Đất trồng lúa nước còn lại				
47	Đất trồng lúa nương				
48	Đất trồng cây hàng năm khác				
49	Đất bằng trồng cây hàng năm khác				

STT	TÊN KÝ HIỆU	KÝ HIỆU			
		1: 1 000 ; 1: 2 000; 1: 5 000	1: 10 000 ; 1: 25 000	1: 50 000 ; 1: 100 000	1: 250 000 ; 1: 1 000 000
50	Đất nương rẫy trồng cây hàng năm khác				
51	Đất trồng cây lâu năm				
52	Đất làm nghiệp				
53	Đất rừng sản xuất				
54	Đất rừng phòng hộ				
55	Đất rừng đặc dụng				
56	Đất nuôi trồng thủy sản				
57	Đất làm muối				
58	Đất nông nghiệp khác				

STT	TÊN KÝ HIỆU	KÝ HIỆU			
		1: 1 000 ; 1: 2 000; 1: 5 000	1: 10 000 ; 1: 25 000	1: 50 000 ; 1: 100 000	1: 250 000 ; 1: 1000 000
59	ĐẤT PHI NÔNG NGHIỆP				
60	Đất ở		OTC	OTC	OTC
61	Đất ở tại nông thôn	ONT	ONT	ONT	
62	Đất ở tại đô thị	ODT	ODT	ODT	
63	Đất chuyên dùng	CDG	CDG	CDG	CDG
64	Đất xây dựng trụ sở cơ quan	TSC	TSC	TSC	
65	Đất xây dựng công trình sự nghiệp	DSN	DSN	DSN	
66	Đất xây dựng trụ sở của tổ chức sự nghiệp	DTS	DTS		
67	Đất quốc phòng	QDP	QDP	QDP	

STT	TÊN KÝ HIỆU	KÝ HIỆU			
		1: 1 000 ; 1: 2 000; 1: 5 000	1: 10 000 ; 1: 25 000	1: 50 000 ; 1: 100 000	1: 250 000 ; 1: 1000 000
68	Đất an ninh	CAH	CHN	CHS	CHN
69	Đất sản xuất, kinh doanh phi nông nghiệp		CSK	CSK	CSK
70	Đất khu công nghiệp	SKK	SKX	SKX	
71	Đất khu chế xuất	SKT	SKT	SKT	
72	Đất cụm công nghiệp	SKN	SKN	SKN	
73	Đất cơ sở sản xuất phi nông nghiệp	SKC	SKC	SKC	
74	Đất thương mại, dịch vụ	TMD	TMD		
75	Đất sử dụng cho hoạt động khoáng sản	SKS	SKS		
76	Đất sản xuất vật liệu xây dựng, làm đồ gốm	SKX	SKX		

STT	TÊN KÝ HIỆU	KÝ HIỆU			
		1: 1 000 ; 1: 2 000; 1: 5 000	1: 10 000 ; 1: 25 000	1: 50 000 ; 1: 100 000	1: 250 000 ; 1: 1000 000
77	Đất có mục đích công cộng		CCC	CCC	CCC
78	Đất giao thông	DGT	DGT	DGT	DGT
79	Đất thủy lợi	DTL	DTL	DTL	DTL
80	Đất công trình năng lượng	DNL	DNL		
81	Đất công trình bưu chính, viễn thông	DBV	DBV		
82	Đất sinh hoạt cộng đồng	DSH	DSH	DSH	
83	Đất khu vui chơi, giải trí công cộng	DKV	DKV	DKV	
84	Đất xây dựng cơ sở văn hoá	DVH	DVH	DVH	
85	Đất xây dựng cơ sở y tế	DYT	DYT	DYT	

STT	TÊN KÝ HIỆU	KÝ HIỆU			
		1: 1 000 ; 1: 2 000; 1: 5 000	1: 10 000 ; 1: 25 000	1: 50 000 ; 1: 100 000	1: 250 000 ; 1: 1000 000
86	Đất xây dựng cơ sở giáo dục và đào tạo	DGD	DGD	DGD	
87	Đất xây dựng cơ sở thể dục thể thao	DTT	DTT	DTT	
88	Đất xây dựng cơ sở khoa học và công nghệ	DKH	DKH	DKH	
89	Đất xây dựng cơ sở dịch vụ xã hội	DXH	DXH	DXH	
90	Đất xây dựng cơ sở ngoại giao	DNG	DNG	DNG	
91	Đất xây dựng công trình sự nghiệp khác	DSK	DSK	DSK	
92	Đất chợ	DCH	DCH	DCH	
93	Đất có di tích lịch sử - văn hóa	DDT	DDT	DDT	
94	Đất danh lam thắng cảnh	DDL	DDL	DDL	

STT	TÊN KÝ HIỆU	KÝ HIỆU			
		1: 1 000 ; 1: 2 000; 1: 5 000	1: 10 000 ; 1: 25 000	1: 50 000 ; 1: 100 000	1: 250 000 ; 1: 1000 000
95	Đất bãi thải, xử lý chất thải	DRA	DRA	DRA	
96	Đất công trình công cộng khác	DCK	DCK	DCK	
97	Đất cơ sở tôn giáo, tín ngưỡng		TIN	TIN	
98	Đất cơ sở tôn giáo	TON	TON		
99	Đất cơ sở tín ngưỡng	TIN	TIN		
100	Đất nghĩa trang, nghĩa địa, nhà tang lễ, nhà hỏa táng	NTD	NTD	NTD	
101	Đất sông, ngòi, kênh, rạch, suối	SON	SON	SON	
102	Đất có mặt nước chuyên dùng	MNC	MNC	MNC	
103	Đất phi nông nghiệp khác	PNK	PNK	PNK	

STT	TÊN KÝ HIỆU	KÝ HIỆU			
		1: 1 000 ; 1: 2 000; 1: 5 000	1: 10 000 ; 1: 25 000	1: 50 000 ; 1: 100 000	1: 250 000 ; 1: 1000 000
95	Đất bãi thải, xử lý chất thải	DRA	DRA	DRA	
96	Đất công trình công cộng khác	DCX	DCX	DCX	
97	Đất cơ sở tôn giáo	TON	TON		
98	Đất cơ sở tín ngưỡng	TIN	TIN		
99	Đất nghĩa trang, nghĩa địa, nhà tang lễ, nhà hỏa táng	NTD	NTD	NTD	
100	Đất sông, ngòi, kênh, rạch, suối	SON	SON	SON	
101	Đất có mặt nước chuyên dùng	MNC	MNC	MNC	
102	Đất phi nông nghiệp khác	PNK	PNK	PNK	
103	ĐẤT CHƯA SỬ DỤNG	CSD	CSD	CSD	CSD

STT	TÊN KÝ HIỆU	KÝ HIỆU			
		1: 1 000 ; 1: 2 000; 1: 5 000	1: 10 000 ; 1: 25 000	1: 50 000 ; 1: 100 000	1: 250 000 ; 1: 1 000 000
104	Đất bằng chưa sử dụng				
105	Đất đồi núi chưa sử dụng				
106	Núi đá không có rừng cây				
107	Đất có mặt nước ven biển (quan sát)				
108	Đất mặt nước ven biển mới trồng thủy sản				
109	Đất mặt nước ven biển có rừng				
110	Đất mặt nước ven biển có mục đích khác				

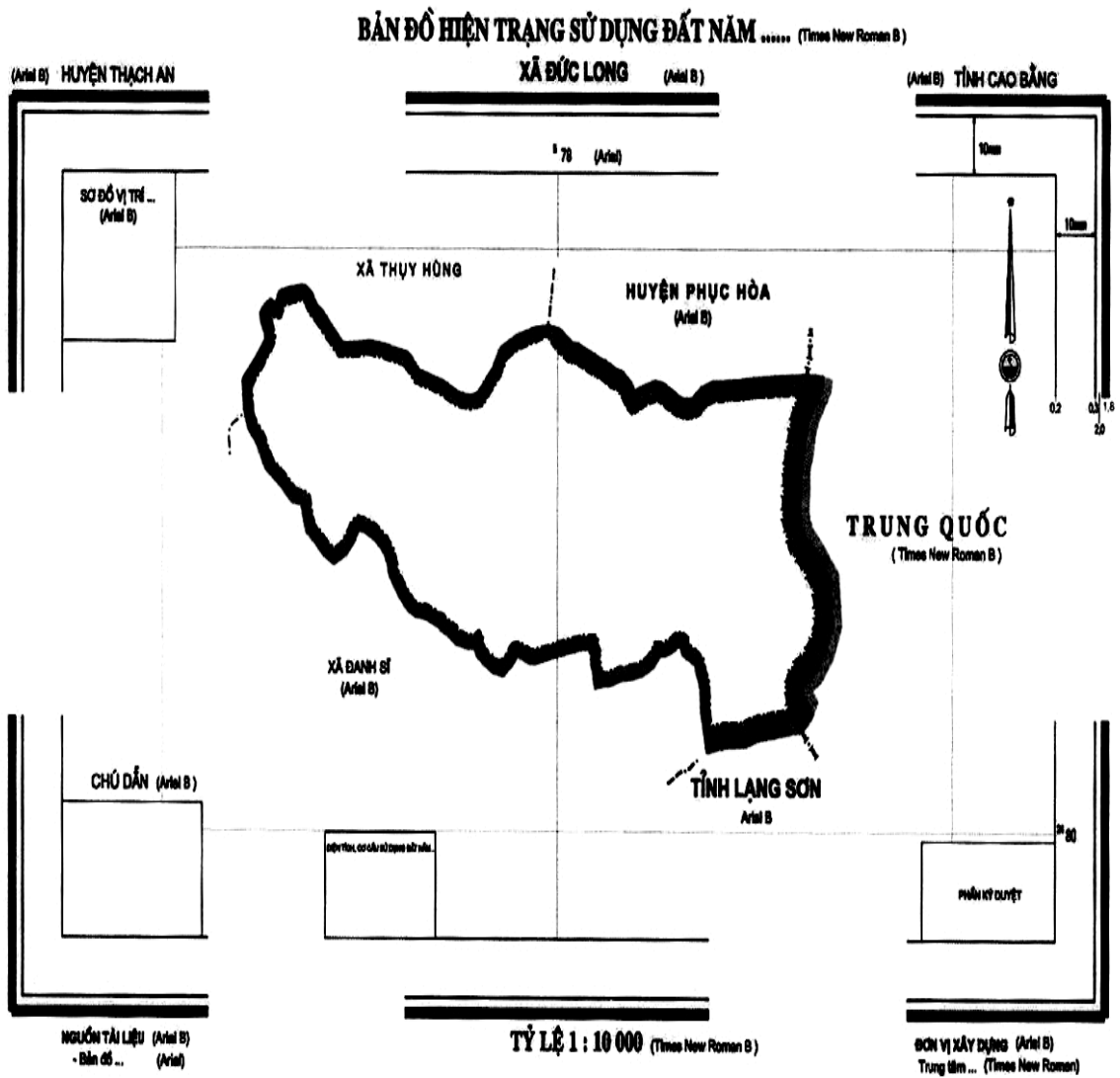
6. Ghi chú

STT	ĐỐI TƯỢNG THỂ HIỆN	GHI CHÚ	1: 1 000 1: 2 000 1: 5 000	1: 10 000 1: 25 000	1: 50 000 1: 100 000	1: 250 000 1: 1000 000
	GHI CHÚ					
111	Tên thủ đô	HÀ NỘI				Times New Roman B(3,0mm)
112	Tên thành phố trực thuộc TW	TP. HÀI PHÒNG				Times New Roman B(2,5mm)
113	Tên thành phố trực thuộc tỉnh	TP. THÁI BÌNH		Times New Roman B(3,0mm)	Times New Roman B(2,5mm)	Times New Roman B(2,0mm)
114	Tên tỉnh	THANH HÓA				Arial B(2,5mm)
115	Tên thị xã	TX. PHỦ LÝ		Arial B(3,0mm)	Arial B(2,5mm)	Arial B(2,0mm)
116	Tên quận, huyện	ĐỒNG ĐA		Arial B(3,0mm)	Arial B(2,5mm)	Arial B(2,0mm) *
117	Tên xã, phường, thị trấn	XÃ NGỌC THUY	Arial B(3,0mm)	Arial B(2,5mm)		
		xã Ngọc Thuy		Times new Roman (2,5 mm)	Times new Roman (2,0 mm)	
118	Tên thôn, xóm, ấp, bản	THÔN YÊN NINH	Arial B(3,0mm)	Arial B(2,5mm)		
		thôn Yên Ninh		Arial (2,2 mm)	Arial (2,0 mm) *	

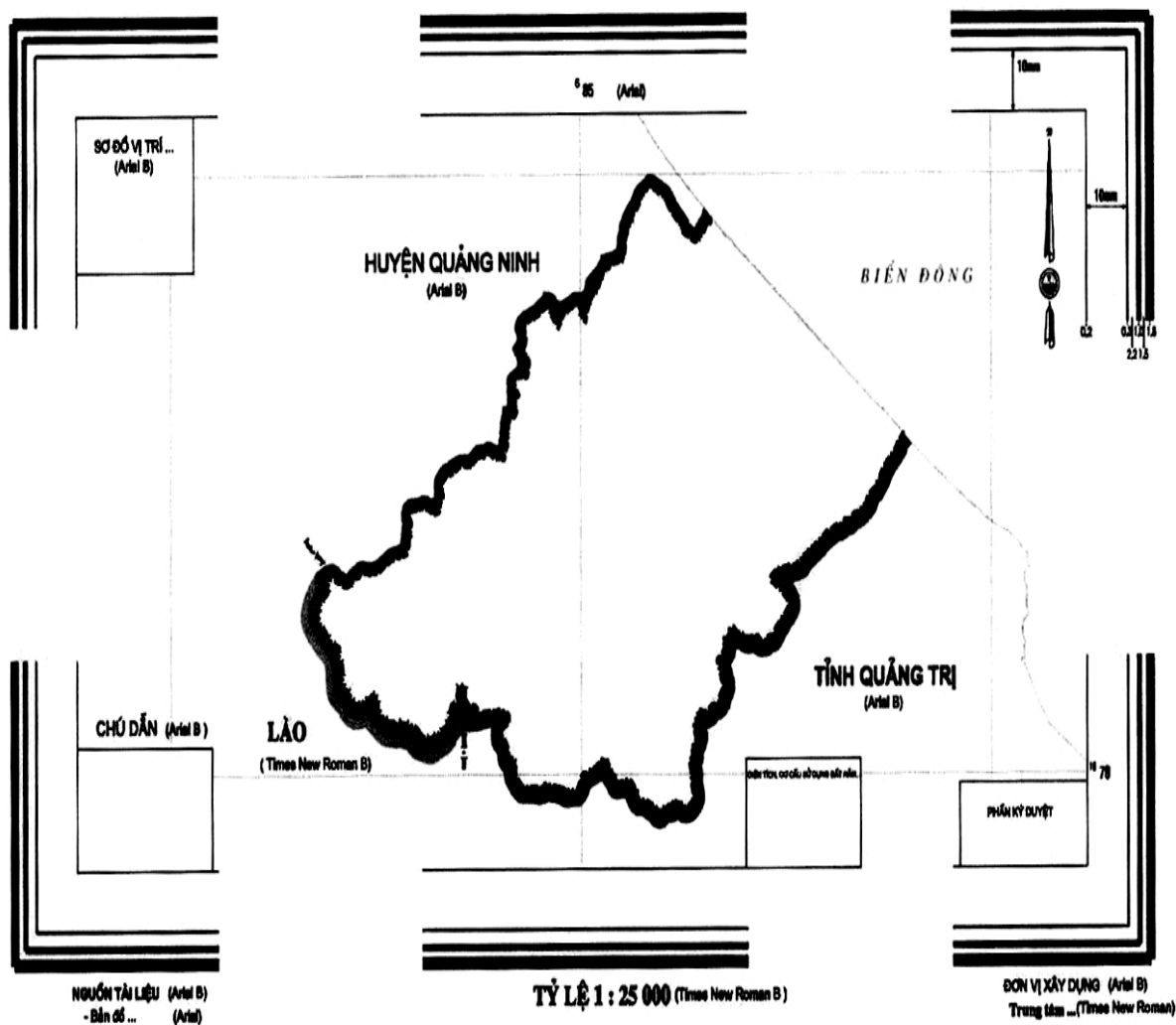
STT	ĐỐI TƯỢNG THỂ HIỆN	GHI CHÚ	1: 1 000 1: 3 000 1: 5 000	1: 10 000 1: 25 000	1: 50 000 1: 100 000	1: 250 000 1: 1 000 000
119	Tên tỉnh lỵ	<u>THANH HÓA</u>		Times New Roman B(2,5mm)	Times New Roman B(2,2mm)	Times New Roman B(2,0mm)
120	Tên huyện lỵ	<u>VŨ TIÊN</u>	Times new Roman B (2,5mm)	Times new Roman B (2,2mm)	Times new Roman B (2,0mm)	Times new Roman B (1,8mm)*
121	Ghi chú tên riêng	<i>đền Hùng</i>	Arial (2,2 mm)	Arial (2,0 mm)	Arial (1,8 mm)	
122	Ghi chú dải núi, dãy núi	DẢI TRƯỜNG SƠN	Arial B (3,0 mm)	Arial B (2,5 mm)	Arial B (2,2 mm)	Arial B (2,0 mm)
123	Ghi chú tên núi	<i>núi Hồng Lĩnh</i>	Arial (2,5 mm)	Arial (2,2 mm)	Arial (2,0 mm)	Arial (1,8 mm)
124	Ghi chú tên quần đảo, bán đảo	QĐ. CÔ TÔ	Arial B (3,0 mm)	Arial B (2,5 mm)	Arial B (2,2 mm)	Arial B (2,0 mm)
125	Ghi chú tên đảo	ĐẢO PHÚ QUỐC <i>đảo Bạch Long Vĩ</i>	Arial B (3,0 mm) Arial (3,0 mm)	Arial B (2,5 mm) Arial (2,5 mm)	Arial B (2,2 mm) Arial (2,0 mm)	Arial B (2,0 mm) Arial (1,8 mm)
126	Ghi chú tên hòn đảo	<i>hòn Khoai</i>	Times New Roman (3,0 mm)	Times New Roman (2,5 mm)	Times New Roman (2,0 mm)	Times New Roman (1,8 mm)
127	Ghi chú tên mũi đất	<i>mũi Đại Lãnh</i>	Times new Roman (3,0 mm)	Times new Roman (2,5 mm)	Times new Roman (2,0 mm)	Times new Roman (1,8 mm)

STT	ĐỐI TƯỢNG THỂ HIỆN	GHI CHÚ	1: 1 000 1: 2 000 1: 5 000	1: 10 000 1: 25 000	1: 50 000 1: 100 000	1: 250 000 1: 1000 000
128	Tên biển	BIỂN ĐÔNG	Times New Roman B I (7,0 mm)	Times New Roman B I (10,0 mm)	Times New Roman B I (15,0 mm)	Times New Roman B I (15,0 mm)
129	Tên vịnh	VỊNH BẮC BỘ	Times New Roman B I (5,0 mm)	Times New Roman B I (7,0 mm)	Times New Roman B I (10,0 mm)	Times New Roman B I (12,0 mm)
		VỊNH HẠ LONG	Times New Roman B I (4,5 mm)	Times New Roman B I (4,0 mm)	Times New Roman B I (3,5 mm)	Times New Roman B I (3,0 mm)
130	Tên cửa biển	CỬA VIỆT	Times New Roman B I (3,5 mm)	Times New Roman B I (3,0 mm)	Times New Roman B I (2,5 mm)	Times New Roman B I (2,0 mm)
		<i>cửa Lạch Trường</i>	Times new Roman (3,5 mm)	Times new Roman (3,0 mm)	Times new Roman (2,5 mm)	Times new Roman (2,0 mm)
131	Tên sông, hồ	SÔNG HỒNG, HỒ BA BỂ	Times New Roman B I (3,5 mm)	Times New Roman B I (3,0 mm)	Times New Roman B I (2,5 mm)	Times New Roman B I (2,0 mm)
		<i>sông Hồng, hồ Ba Bể</i>	Times new Roman (3,0 mm)	Times new Roman (2,5 mm)	Times new Roman (2,0 mm)	Times new Roman (1,8 mm)
132	Tên suối, kênh, rạch	KÊNH TRI TÔN	Times New Roman B I (3,0 mm)	Times New Roman B I (2,5 mm)	Times New Roman B I (2,0 mm)	
		<i>kênh Tri Tôn</i>	Times new Roman (3,0 mm)	Times new Roman (2,5 mm)	Times new Roman (2,0 mm)	Times new Roman (1,5 mm) +

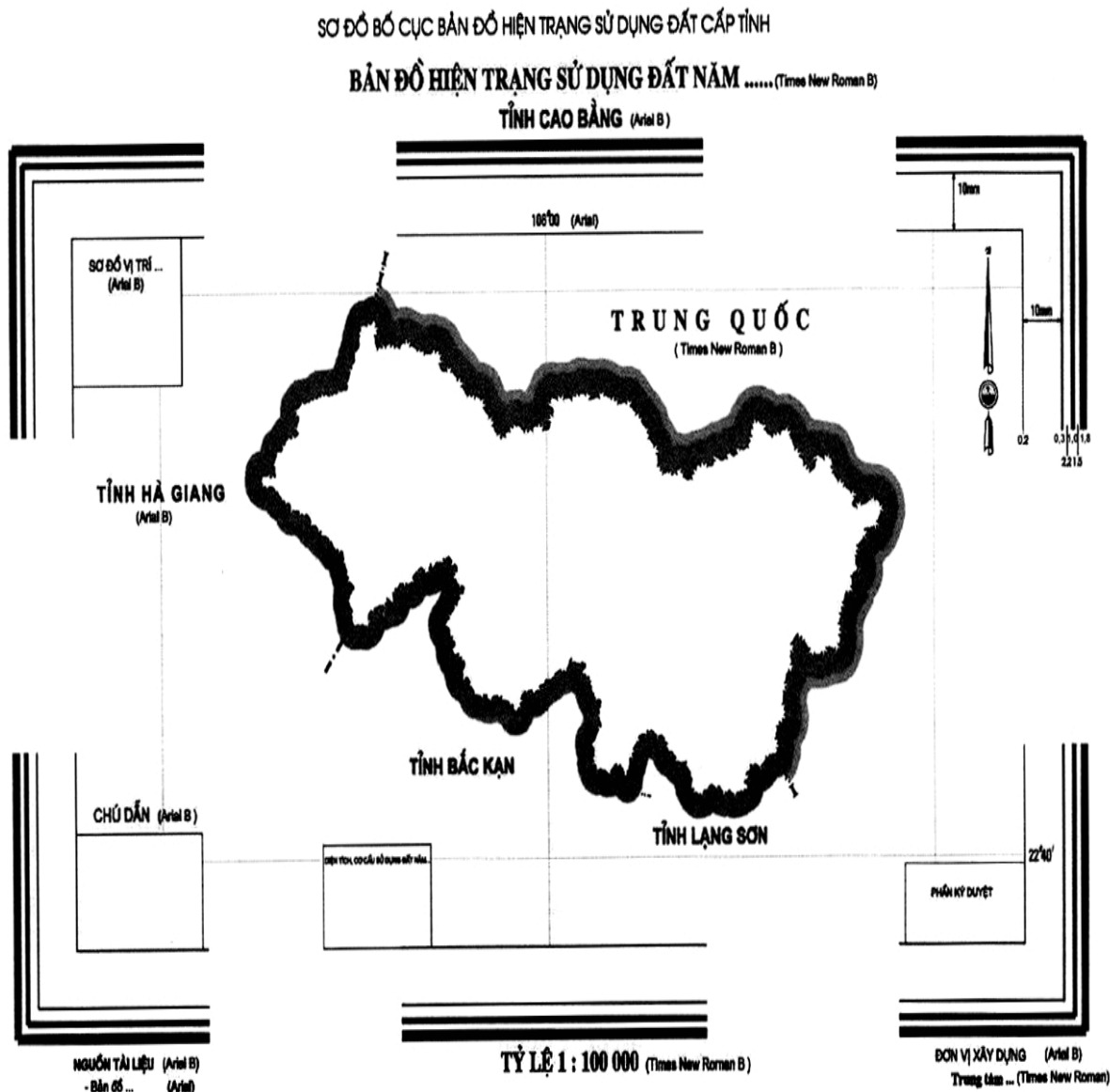
7. Mẫu khung và trình bày khung bản đồ hiện trạng sử dụng đất
a) Mẫu khung và trình bày khung bản đồ hiện trạng sử dụng đất cấp xã



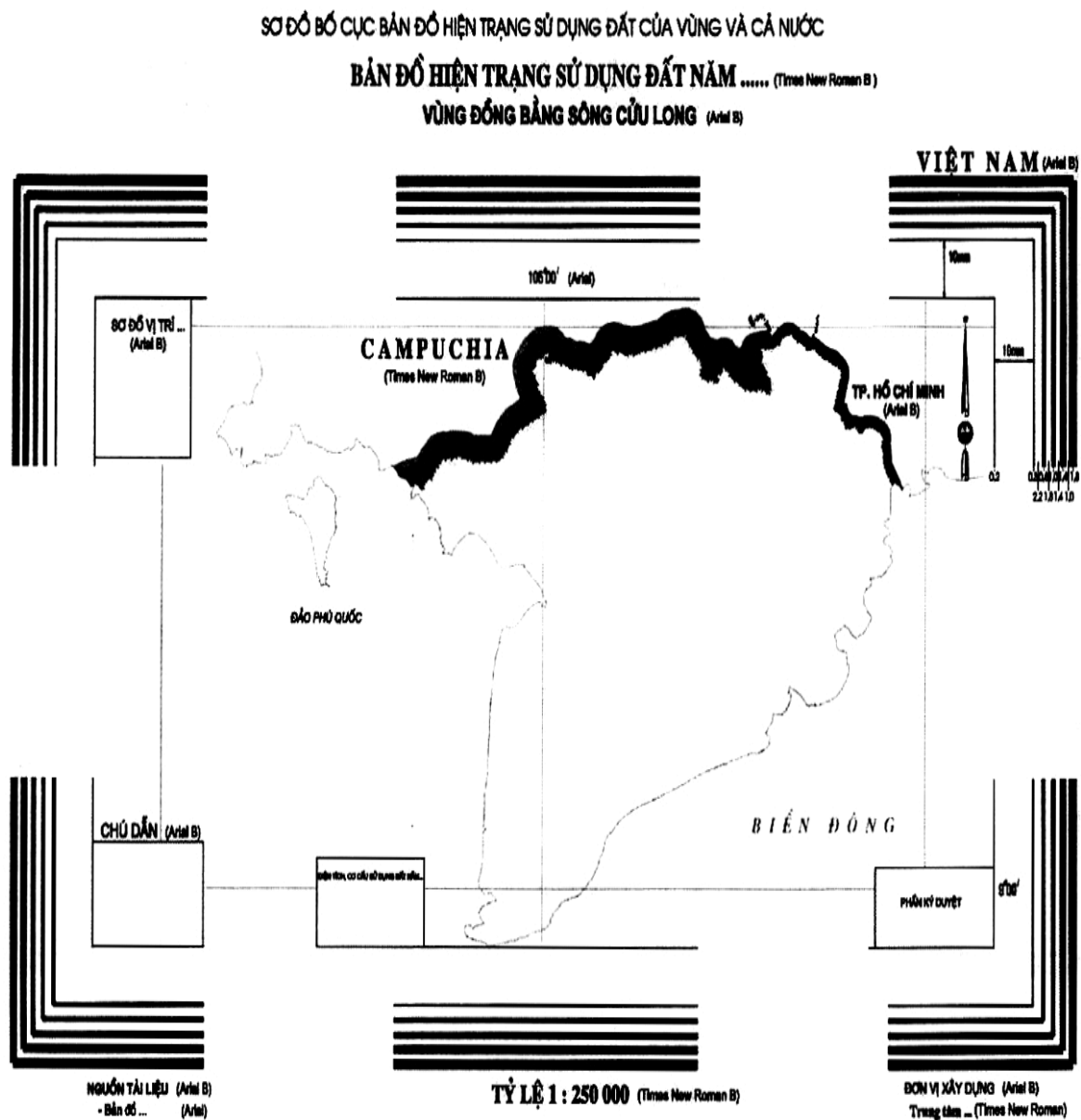
HUYỆN LỆ THUY - TỈNH QUẢNG BÌNH (Arial B)



c) Mẫu khung và trình bày khung bản đồ hiện trạng sử dụng đất cấp tỉnh



d) Mẫu khung và trình bày khung bản đồ hiện trạng sử dụng đất cấp vùng và cả nước

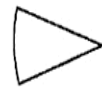
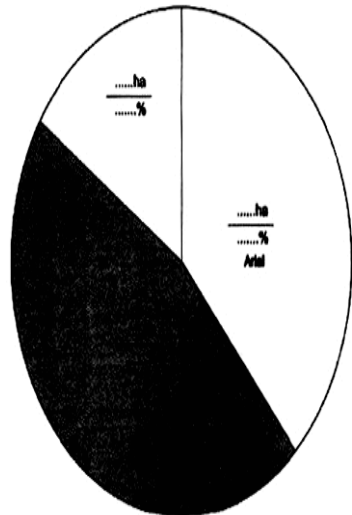


DIỆN TÍCH, CƠ CẤU SỬ DỤNG ĐẤT NĂM.....

Arial B

(Tổng diện tích tự nhiên..... ha)

Arial



ĐẤT NÔNG NGHIỆP
Times New Roman



ĐẤT PHI NÔNG NGHIỆP



ĐẤT CHƯA SỬ DỤNG

e) Ký xác nhận bản đồ hiện trạng sử dụng đất

MẪU XÁC NHẬN VÀ KÝ DUYỆT BẢN ĐỒ HIỆN TRẠNG SỬ DỤNG ĐẤT CẤP XÃ		MẪU XÁC NHẬN VÀ KÝ DUYỆT BẢN ĐỒ HIỆN TRẠNG SỬ DỤNG ĐẤT CẤP HUYỆN	
CÔNG CHỨC ĐỊA CHÍNH XÃ (PHƯỜNG, THỊ TRẤN) ...	UBND XÃ (PHƯỜNG, THỊ TRẤN) ... <i>Times New Roman B (3,5 mm)</i>	PHÒNG TÀI NGUYÊN VÀ MÔI TRƯỜNG	UBND HUYỆN (QUẬN, THỊ XÃ, THÀNH PHỐ) ... <i>Times New Roman B (3,5 mm)</i>
Ngày ...thángnăm..... Ký, ghi rõ họ và tên	Ngày ...thángnăm..... <i>Times New Roman (3,5 mm)</i> CHỦ TỊCH <i>Times New Roman B (3 mm)</i> Ký, ghi rõ họ và tên, đóng dấu	Ngày ...thángnăm..... TRƯỞNG PHÒNG Ký, ghi rõ họ và tên, đóng dấu	Ngày ...thángnăm..... <i>Times New Roman (3,5 mm)</i> CHỦ TỊCH <i>Times New Roman B (3 mm)</i> Ký, ghi rõ họ và tên, đóng dấu

MẪU XÁC NHẬN VÀ KÝ DUYỆT
BẢN ĐỒ HIỆN TRẠNG SỬ DỤNG ĐẤT CẤP TỈNH

SỐ TÀI NGUYÊN VÀ MÔI TRƯỜNG	UBND TỈNH (THÀNH PHỐ).. Times New Roman B (3,5 mm)	20 mm
Ngày ..tháng ..năm..... GIÁM ĐỐC Ký, ghi rõ họ và tên, đóng dấu	Ngày ..tháng ..năm..... Times New Roman (3,5 mm) CHỦ TỊCH Times New Roman B (3 mm) Ký, ghi rõ họ và tên, đóng dấu	100 mm
		100 mm

MẪU XÁC NHẬN VÀ KÝ DUYỆT
BẢN ĐỒ HIỆN TRẠNG SỬ DỤNG ĐẤT CẤP VÙNG
VÀ CẢ NƯỚC

TỔNG CỤC QUẢN LÝ ĐẤT ĐAI Times New Roman B (3,5 mm)	20 mm
Ngày ..tháng ..năm..... Times New Roman (3,5 mm) TỔNG CỤC TRƯỞNG Times New Roman B (3 mm) Ký, ghi rõ họ và tên, đóng dấu	100 mm
	100 mm

8. Loại đất thể hiện trên bản đồ hiện trạng sử dụng đất các cấp

STT	Loại đất	Mã	Thể hiện trên bản đồ hiện trạng sử dụng đất cấp			
			Xã	Huyện	Tỉnh	Vùng và cả nước
1	Đất nông nghiệp	NNP				
1.1	Đất sản xuất nông nghiệp	SXN				
1.1.1	Đất trồng cây hàng năm	CHN			**	**
1.1.1.1	Đất trồng lúa	LUA	**	**	X	X
1.1.1.1.1	Đất chuyên trồng lúa nước	LUC	X	X	*	*
1.1.1.1.2	Đất trồng lúa nước còn lại	LUK	X	X	*	*
1.1.1.1.3	Đất trồng lúa nương	LUN	X	X	*	*
1.1.1.3	Đất trồng cây hàng năm khác	HNK	**	X	X	X
1.1.1.3.1	Đất bằng trồng cây hàng năm khác	BHK	X	*	*	*
1.1.1.3.2	Đất nương rẫy trồng cây hàng năm khác	NHK	X	*	*	*
1.1.2	Đất trồng cây lâu năm	CLN	X	*	*	*
1.2	Đất lâm nghiệp	LNP			X	X
1.2.1	Đất rừng sản xuất	RSX	X	X	*	*
1.2.2	Đất rừng phòng hộ	RPH	X	X	*	*
1.2.3	Đất rừng đặc dụng	RDD	X	X	*	*
1.3	Đất nuôi trồng thủy sản	NTS	X	X	*	*
1.4	Đất làm muối	LMU	X	X	*	*
1.5	Đất nông nghiệp khác	NKH	X	X	*	*
2	Đất phi nông nghiệp	PNN				
2.1	Đất ở	OCT			X	X
2.1.1	Đất ở tại nông thôn	ONT	X	X	*	*
2.1.2	Đất ở tại đô thị	ODT	X	X	*	*
2.2	Đất chuyên dùng	CDG			X	X
2.2.1	Đất xây dựng trụ sở cơ quan	TSC	**	**	*	*
2.2.2	Đất quốc phòng	CQP	X	X	X	*
2.2.3	Đất an ninh	CAN	X	X	X	*
2.2.4	Đất xây dựng công trình sự nghiệp	DSN	**	**	*	*
2.2.4.1	Đất xây dựng trụ sở của tổ chức sự nghiệp	DTS	X	*	*	
2.2.4.2	Đất xây dựng cơ sở văn hóa	DVH	X	X	*	
2.2.2.3	Đất xây dựng cơ sở dịch vụ xã hội	DXH	X	*	*	
2.2.4.4	Đất xây dựng cơ sở y tế	DYT	X	X	*	
2.2.2.5	Đất xây dựng cơ sở giáo dục và đào tạo	DGD	X	X	*	
2.2.2.6	Đất xây dựng cơ sở thể dục thể thao	DTT	X	X	*	
2.2.2.7	Đất xây dựng cơ sở khoa học và công nghệ	DKH	X	*	*	
2.2.2.8	Đất xây dựng cơ sở ngoại giao	DNG	X	X	*	
2.2.2.9	Đất xây dựng công trình sự nghiệp khác	DSK	X	*	*	

STT	Loại đất	Mã	Thể hiện trên bản đồ hiện trạng sử dụng đất cấp			
			Xã	Huyện	Tỉnh	Vùng và cả nước
2.2.5	Đất sản xuất, kinh doanh phi nông nghiệp	CSK			**	x
2.2.5.1	Đất khu công nghiệp	SKK	x	x	x	
2.2.5.2	Đất cụm công nghiệp	SKN	x	x	*	
2.2.5.3	Đất khu chế xuất	SKT	x	x	x	
2.2.5.4	Đất thương mại, dịch vụ	TMD	x	*		
2.2.5.5	Đất cơ sở sản xuất phi nông nghiệp	SKC	x	x	*	
2.2.5.6	Đất sử dụng cho hoạt động khoáng sản	SKS	x	x		
2.2.5.7	Đất sản xuất vật liệu xây dựng, làm đồ gốm	SKX	x	x		
2.2.6	Đất có mục đích công cộng	CCC			x	x
2.2.6.1	Đất giao thông	DGT	x	x	x	x
2.2.6.2	Đất thủy lợi	DTL	x	x	x	x
2.2.6.3	Đất có di tích lịch sử - văn hóa	DDT	x	x	*	
2.2.6.4	Đất danh lam thắng cảnh	DDL	x	x	*	
2.2.6.5	Đất sinh hoạt cộng đồng	DSH	x	x	*	
2.2.6.6	Đất khu vui chơi, giải trí công cộng	DKV	x	x	*	
2.2.6.7	Đất công trình năng lượng	DNL	x	*		
2.2.6.8	Đất công trình bưu chính, viễn thông	DBV	x	*		
2.2.6.9	Đất chợ	DCH	x	x	*	
2.2.6.10	Đất bãi thải, xử lý chất thải	DRA	x	x	*	
2.2.6.11	Đất công trình công cộng khác	DCK	x	x	*	
2.3	Đất cơ sở tôn giáo	TON	x	*		
2.4	Đất cơ sở tín ngưỡng	TIN	x	*		
2.5	Đất nghĩa trang, nghĩa địa, nhà tang lễ, nhà hỏa táng	NTD	x	x	x	
2.6	Đất sông, ngòi, kênh, rạch, suối	SON	x	x	x	x
2.7	Đất có mặt nước chuyên dùng	MNC	x	x	*	*
2.8	Đất phi nông nghiệp khác	PNK	x	x	*	
3	Đất chưa sử dụng	CSD	x	x	x	x
3.1	Đất bằng chưa sử dụng	BCS	x	x	x	*
3.2	Đất đồi núi chưa sử dụng	DCS	x	x	x	*
3.3	Núi đá không có rừng cây	NCS	x	x	x	*
4	Đất có mặt nước ven biển (quan sát)	MVB	x	x	x	
4.1	Đất mặt nước ven biển nuôi trồng thủy sản	MVT	x	x	*	
4.2	Đất mặt nước ven biển có rừng	MVR	x	x	*	
4.3	Đất mặt nước ven biển có mục đích khác	MVK	x	x	*	

Ghi chú:

- Dấu nhân (x): loại đất phải thể hiện trên bản đồ;
- Dấu sao (*): loại đất khuyến khích thể hiện trên bản đồ khi khoanh đất có diện tích đủ lớn để thể hiện.
- Dấu sao (**): loại đất cho phép thể hiện trên bản đồ khi khu vực có nhiều khoanh đất nhỏ khó thể hiện loại đất chi tiết hơn.

2. Giải thích ký hiệu

2.1. Giao thông và các đối tượng liên quan

a) Đường sắt:

- Ký hiệu biểu thị chung cho các loại đường sắt, hầm đường sắt. Thể hiện trục tâm ký hiệu trùng với trục tâm của vị trí đường ray và phải ghi chú tên riêng nếu có;

- Khi khoanh đất xác định cho giao thông đường sắt thể hiện được bằng 2 nét theo tỷ lệ thì phải khép kín vùng, tô màu đất giao thông, gán mã sử dụng đất. đồng thời cũng thể hiện ký hiệu đường sắt với. Vẽ nửa theo tỷ lệ khi khoanh đất xác định cho giao thông đường sắt không thể hiện được theo tỷ lệ bản đồ.

b) Đường bộ và đê:

- Giới hạn sử dụng của đường bộ (bao gồm cả hầm đường bộ), đê có độ rộng từ 1,0 mm theo tỷ lệ bản đồ trở lên thì thể hiện bằng đường 2 nét, thể hiện là vùng khép kín, tô màu, gán mã sử dụng đất và ghi chú tên riêng đầy đủ. Khi giới hạn sử dụng của đường, đê có độ rộng nhỏ hơn 1,0 mm theo tỷ lệ bản đồ thì thể hiện bằng đường 1 nét;

- Đối với bản đồ tỷ lệ 1:1000, 1:2000 và 1:5000, lòng đường (mặt đường hoặc phần có trải mặt) có độ rộng từ 1,0 mm theo tỷ lệ bản đồ trở lên thì phải thể hiện và thể hiện bằng ký hiệu nét đứt;

- Khi ghi chú đường, đê thì tùy theo độ rộng, chiều dài của đường mà dùng cỡ chữ và phân bố chữ cho thích hợp theo phạm vi của đối tượng; đường, đê kéo dài trên bản đồ phải dùng ghi chú lặp lại cách nhau từ 20 - 25 cm để dễ phân biệt và không nhầm lẫn;

- Khi thể hiện đê phải kèm theo ghi chú “đê” để phân biệt với các loại đường giao thông khác. Khi đê là đường bộ thì phải ghi chú như đường bộ;

c) Cầu thể hiện bằng ký hiệu theo tỷ lệ, theo nửa tỷ lệ hoặc không theo tỷ lệ tùy thuộc tỷ lệ bản đồ và phải ghi chú tên riêng (không phân biệt vật liệu xây dựng hay cấu trúc). Khi thành lập bản đồ tỷ lệ lớn hơn hoặc bằng 1:25000 thì chỉ thể hiện các cầu chính, quan trọng. Khi thành lập bản đồ tỷ lệ nhỏ hơn hoặc bằng 1:250 000 thì các loại cầu được thể hiện chung một ký hiệu.

2.2. Thủy hệ và các đối tượng liên quan

a) Đường mép nước, đường bờ và dòng chảy ổn định, kênh, mương, ... khi thể hiện bằng 2 nét theo tỷ lệ thì phải khép kín vùng, tô màu, gán mã sử dụng đất. Khi thể hiện bằng 1 nét thì thể hiện trùng với vị trí trục tâm của yếu tố.

Khi thể hiện đối tượng thủy hệ không được ngắt tại vị trí cầu, cống trên bản đồ. Đối tượng thủy hệ có dòng chảy đều phải vẽ mũi tên chỉ hướng nước chảy, đối tượng thủy hệ kéo dài trên bản đồ phải vẽ nhắc lại khoảng 15 cm một lần để dễ xác định và không nhầm lẫn;

b) Cống, đập trên sông, hồ, kênh, mương...: thể hiện cống, đập quan trọng có ý nghĩa định hướng trên bản đồ nếu khoảng hở trên bản đồ cho phép (không phân biệt loại vật liệu xây dựng) và phải ghi chú tên riêng.

2.3. Địa hình và đối tượng có liên quan

a) Điểm độ cao, đường bình độ: các trường hợp dáng đất được đo vẽ hoặc chuyển vẽ chính xác thì dùng các ký hiệu đường bình độ chính xác để thể hiện. Trường hợp đo vẽ không chính xác hay chuyển vẽ dáng đất từ bản đồ địa hình hoặc các tài liệu khác lên bản đồ địa chính mà độ chính xác không cao thì dùng đường bình độ vẽ nháp để thể hiện;

b) Sườn đất dốc: ký hiệu này dùng chung để thể hiện các sườn đất dốc có độ dài từ 1cm trên bản đồ trở lên mà không thể hiện được bằng đường bình độ, không phân biệt sườn dốc tự nhiên hay nhân tạo;

c) Bãi cát, đầm lầy: thể hiện các bãi cát tự nhiên và các bãi lầy, đầm lầy không phân biệt lầy ngọt hay lầy mặn khi chúng có diện tích từ 16 mi li mét vuông theo tỷ lệ bản đồ trở lên.

2.4. Ký hiệu nhãn khoanh đất

Ký hiệu nhãn khoanh đất được đặt song song với khung Nam bản đồ, kiểu chữ, cỡ chữ theo mẫu quy định. Trường hợp diện tích và hình dạng khoanh đất không đủ khoảng trống để bố trí nhãn khoanh đất thì có thể đặt ký hiệu nhãn khoanh đất ở vị trí phù hợp và đặt mũi tên hướng vào khoanh đất.

2.5. Ghi chú

a) Những ghi chú không ghi kích thước chữ thì có thể tùy chọn kích thước cho phù hợp với đối tượng trên bản đồ nhưng kiểu chữ phải tuân thủ theo đúng quy định;

b) Những đối tượng ghi chú có nhiều mẫu thì có thể lựa chọn kiểu chữ cho phù hợp;

c) Chữ, số ghi chú được sắp xếp song song với khung Nam của mảnh bản đồ, đầu các chữ, số ghi chú hướng lên phía khung Bắc; ghi chú đối tượng hình tuyến và ghi chú khoanh đất hẹp thì sắp xếp theo hướng kéo dài của đối tượng đó.

2.6. Khung và trình bày khung bản đồ

a) Khung và trình bày khung bản đồ phải thực hiện theo mẫu qui định, kích thước chữ tùy vào tỷ lệ bản đồ mà thể hiện cho phù hợp, đảm bảo mỹ quan của bản đồ. Sơ đồ vị trí, bảng chú giải bản đồ, biểu đồ cơ cấu sử dụng đất, quy định ký duyệt và ký hiệu chỉ hướng Bắc tùy thuộc vào hình dạng lãnh thổ, đơn vị hành chính mà bố trí ở vị trí thích hợp;

b) Lưới kinh, vĩ tuyến và lưới ki lô mét thể hiện theo quy định. Để giảm sức tải của bản đồ cho phép thể hiện bằng mắt lưới chữ thập có chiều dài 10mm x 10mm, giá trị kinh tuyến, vĩ tuyến, lưới kilômét thể hiện theo mẫu. Khi giao điểm lưới ki lô mét đè lên yếu tố nội dung quan trọng khác dẫn tới khó đọc hoặc nhầm lẫn nội dung thì được phép ký hiệu dấu (+) hoặc không thể hiện.

2.7. Màu loại đất trên bản đồ hiện trạng sử dụng đất

STT	LOẠI ĐẤT	Mã	Thông số màu loại đất			
			Số màu	Red	Green	Blue
1	Đất nông nghiệp	NNP	1	255	255	100
1.1	Đất sản xuất nông nghiệp	SXN	2	255	252	110
1.1.1	Đất trồng cây hàng năm	CHN	3	255	252	120
1.1.1.1	Đất trồng lúa	LUA	4	255	252	130
1.1.1.1.1	Đất chuyên trồng lúa nước	LUC	5	255	252	140
1.1.1.1.2	Đất trồng lúa nước còn lại	LUK	6	255	252	150
1.1.1.1.3	Đất trồng lúa nương	LUN	7	255	252	180
1.1.1.3	Đất trồng cây hàng năm khác	HNK	11	255	240	180
1.1.1.3.1	Đất bằng trồng cây hàng năm khác	BHK	12	255	240	180
1.1.1.3.2	Đất nương rẫy trồng cây hàng năm khác	NHK	13	255	240	180
1.1.2	Đất trồng cây lâu năm	CLN	14	255	210	160
1.2	Đất lâm nghiệp	LNP	18	170	255	50
1.2.1	Đất rừng sản xuất	RSX	19	180	255	180
1.2.2	Đất rừng phòng hộ	RPH	24	190	255	30
1.2.3	Đất rừng đặc dụng	RDD	29	110	255	100
1.3	Đất nuôi trồng thủy sản	NTS	34	170	255	255
1.4	Đất làm muối	LMU	37	0	0	0
1.5	Đất nông nghiệp khác	NKH	38	245	255	180
2	Đất phi nông nghiệp	NNP	39	255	255	100
2.1	Đất ở	OCT	40	255	180	255
2.1.1	Đất ở tại nông thôn	ONT	41	255	208	255
2.1.2	Đất ở tại đô thị	ODT	42	255	160	255
2.2	Đất chuyên dùng	CDG	43	255	160	170
2.2.1	Đất xây dựng trụ sở cơ quan	TSC	45	255	170	160
2.2.2	Đất quốc phòng	CQP	52	255	100	80
2.2.3	Đất an ninh	CAN	53	255	80	70
2.2.4	Đất xây dựng công trình sự nghiệp	DSN	44	255	160	170
2.2.2.1	Đất xây dựng trụ sở của tổ chức sự nghiệp	DTS	48	250	170	160
2.2.2.2	Đất xây dựng cơ sở văn hóa	DVH	69	255	170	160
2.2.2.3	Đất xây dựng cơ sở dịch vụ xã hội	DXH	80	255	170	160
2.2.2.4	Đất xây dựng cơ sở y tế	DYT	72	255	170	160
2.2.2.5	Đất xây dựng cơ sở giáo dục và đào tạo	DGD	75	255	170	160
2.2.2.6	Đất xây dựng cơ sở thể dục thể thao	DTT	78	255	170	160
2.2.2.7	Đất xây dựng cơ sở khoa học và công nghệ	DKH	79	255	170	160
2.2.2.8	Đất xây dựng cơ sở ngoại giao	DNG	82	255	170	160
2.2.2.9	Đất xây dựng công trình sự nghiệp khác	DSK	83	255	170	160

STT	LOẠI ĐẤT	Mã	Thông số màu loại đất			
			Số màu	Red	Green	Blue
2.2.5	Đất sản xuất, kinh doanh phi nông nghiệp	CSK	54	255	160	170
2.2.5.1	Đất khu công nghiệp	SKK	55	250	170	160
2.2.5.2	Đất cụm công nghiệp	SKN	61	250	170	160
2.2.5.3	Đất khu chế xuất	SKT	55	250	170	160
2.2.5.4	Đất thương mại, dịch vụ	TMD	62	250	170	160
2.2.5.5	Đất cơ sở sản xuất phi nông nghiệp	SKC	56	250	170	160
2.2.5.6	Đất sử dụng cho hoạt động khoáng sản	SKS	57	205	170	205
2.2.5.7	Đất sản xuất vật liệu xây dựng, làm đồ gốm	SKX	58	205	170	205
2.2.6	Đất có mục đích công cộng	CCC	59	255	170	160
2.2.6.1	Đất giao thông	DGT	60	255	170	50
2.2.6.2	Đất thủy lợi	DTL	63	170	255	255
2.2.6.3	Đất có di tích lịch sử - văn hóa	DDT	84	255	170	160
2.2.6.4	Đất danh lam thắng cảnh	DDL	94	255	170	160
2.2.6.5	Đất sinh hoạt cộng đồng	DSH	68	255	170	160
2.2.6.6	Đất khu vui chơi, giải trí công cộng	DKV	70	255	170	160
2.2.6.7	Đất công trình năng lượng	DNL	66	255	170	160
2.2.6.8	Đất công trình bưu chính viễn thông	DBV	67	255	170	160
2.2.6.9	Đất chợ	DCH	81	255	170	160
2.2.6.10	Đất bãi thải, xử lý chất thải	DRA	85	205	170	205
2.2.6.11	Đất công trình công cộng khác	DCK	95	255	170	160
2.3	Đất cơ sở tôn giáo	TON	87	255	170	160
2.4	Đất cơ sở tín ngưỡng	TIN	88	255	170	160
2.5	Đất nghĩa trang, nghĩa địa, nhà tang lễ, nhà hỏa táng	NTD	89	210	210	210
2.6	Đất sông, ngòi, kênh, rạch, suối	SON	91	160	255	255
2.7	Đất có mặt nước chuyên dùng	MNC	92	180	255	255
2.8	Đất phi nông nghiệp khác	PNK	93	255	170	160
3	Đất chưa sử dụng	CSD	97	255	255	254
3.1	Đất bằng chưa sử dụng	BCS	98	255	255	254
3.2	Đất đồi núi chưa sử dụng	DCS	99	255	255	254
3.3	Núi đá không có rừng cây	NCS	100	230	230	200
4	Đất có mặt nước ven biển (chỉ tiêu quan sát)	MVB	101	180	255	255
4.1	Đất mặt nước ven biển nuôi trồng thủy sản	MVT	102	180	255	255
4.2	Đất mặt nước ven biển có rừng	MVR	103	180	255	255
4.3	Đất mặt nước ven biển có mục đích khác	MVK	104	180	255	255

III. BẢNG PHÂN LỚP (LEVEL), MÀU, TÊN KIỂU KÝ HIỆU TRÊN BẢN ĐỒ HIỆN TRẠNG SỬ DỤNG ĐẤT

STT	Tên đối tượng	THỂ HIỆN TRONG PHẦN MỀM MICROSTATION			
		Lớp (Level)	Màu (Color)	Tên, kiểu ký hiệu	
				Linestyle	cell
I	TRÌNH BÀY KHUNG BẢN ĐỒ				
1	Tên bản đồ, tên địa danh ngoài khung bản đồ và chữ, số thể hiện tỷ lệ bản đồ	59	0		
2	Khung bản đồ	61	0		
3	Lưới ki lô mét và lưới kinh, vĩ độ	62	207		
4	Giá trị lưới ki lô mét và lưới kinh, vĩ độ	62	0		
5	Nguồn tài liệu	56	0		
6	Đơn vị xây dựng	57	0		
7	Chú dẫn và sơ đồ vị trí	56	0		
8	Tên nước (Việt Nam) và tên quốc gia lân cận	58	0		
9	Tên tỉnh, thành phố trực thuộc Trung ương và tên tỉnh, thành phố trực thuộc Trung ương lân cận	58	0		
10	Tên huyện, quận, thị xã, thành phố trực thuộc tỉnh và tên huyện, quận, thị xã, thành phố trực thuộc tỉnh lân cận	36	0		
11	Tên xã, phường, thị trấn và tên xã, phường, thị trấn lân cận	37	0		
12	Tên thôn xóm, ấp, bản, mường,...	38	0		
13	Ghi chú tên riêng	39	0		
II	BIÊN GIỚI, ĐƯỜNG ĐỊA GIỚI HÀNH CHÍNH				
14	Biên giới quốc gia xác định	1	0	BgQGxd	
15	Biên giới quốc gia chưa xác định	1	215	BgQGcxd	
16	Đường địa giới hành chính cấp tỉnh xác định	2	0	RgTxd	
17	Đường địa giới hành chính cấp tỉnh chưa xác định	2	215	RgTcxd	
18	Đường địa giới hành chính cấp huyện xác định	3	0	RgHxd	
19	Đường địa giới hành chính cấp huyện chưa xác định	3	215	RgHcxd	
20	Đường địa giới hành chính cấp xã xác định	4	0	RgXxd	
21	Đường địa giới hành chính cấp xã chưa xác định	4	215	RgXcxd	
III	ĐỊA HÌNH				
22	Bình độ và độ cao bình độ cái	26	206	BdCai	
23	Bình độ cơ bản	27	206	BdCoBan	
24	Điểm độ cao, ghi chú điểm độ cao	29	0		CDDC

STT	Tên đối tượng	THỂ HIỆN TRONG PHẦN MỀM MICROSTATION			
		Lớp (Level)	Màu (Color)	Tên, kiểu ký hiệu	
				Linestyle	cell
25	Ghi chú dải núi, dãy núi	29	0		
26	Ghi chú tên núi	29	0		
IV	GIAO THÔNG VÀ CÁC ĐỐI TƯỢNG CÓ LIÊN QUAN				
27	Đường sắt	10	0	DgSat	
28	Quốc lộ nửa theo tỷ lệ	11	0, 214	DgQlo	
29	Đường tỉnh nửa theo tỷ lệ	13	0,254	DgT	
30	Đường hầm	15	0	DgHam	
31	Đường huyện nửa theo tỷ lệ	16	0	DgH	
32	Đường liên xã nửa theo tỷ lệ	17	0	DgLxa	
33	Đường đất nhỏ nửa theo tỷ lệ	18	0	DgXa	
34	Đường mòn	19	0	DgMon	
35	Cầu sắt	20	0	CauSat	
36	Cầu bê tông	20	0	CauBT	
37	Cầu phao	20	0	CauPhao	
38	Cầu treo	20	0	CauTreo	
39	Cầu tre, gỗ dân sinh	20	0	CauTam	
40	Ghi chú đường giao thông	20	0		
V	THỦY HỆ VÀ CÁC ĐỐI TƯỢNG CÓ LIÊN QUAN				
41	Thủy hệ vẽ theo tỷ lệ	21	207	Tv2nét	
42	Thủy hệ vẽ nửa theo tỷ lệ	22	207	Tv1nét	
43	Tên biển	23	207		
44	Tên vịnh	23	207		
45	Tên cửa biển, cửa sông	23	207		
46	Tên hồ, ao, sông, suối, kênh, mương	23	207		
47	Ghi chú tên quần đảo, bán đảo	43	0		
48	Ghi chú tên đảo	43	0		
49	Ghi chú hòn đảo	43	0		
50	Ghi chú tên mũi đất	43	0		
51	Đê vẽ nửa theo tỷ lệ	22	0	DeNTL	
52	Đập	24	0	Dap	
53	Cống	24	0	Cong	
VI	RANH GIỚI				
54	Khoanh đất	5	0	RgLdat	
55	Khu dân cư nông thôn	6	41	RgSD	
56	Đất đô thị	12	42	RgSD	

STT	Tên đối tượng	THỂ HIỆN TRONG PHẦN MỀM MICROSTATION			
		Lớp (Level)	Màu (Color)	Tên, kiểu ký hiệu	
				Linestyle	cell
57	Đất khu công nghệ cao	14	55	RgSD	
58	Đất khu kinh tế	25	54	RgSD	
59	Đất khu bảo tồn thiên nhiên	28	84	RgSD	
60	Đất cơ sở bảo tồn đa dạng sinh học	31	30	RgSD	
61	Đất có mặt nước ven biển	32	104	RgSD	
62	Hộ gia đình cá nhân	34	0	RgSD	
63	Tổ chức trong nước	40	0	RgSD	
64	Tổ chức kinh tế	41	0	RgSD	
65	Cơ quan, đơn vị của Nhà nước	42	0	RgSD	
66	Tổ chức sự nghiệp công	44	0	RgSD	
67	Tổ chức khác	45		RgSD	
68	Doanh nghiệp có vốn đầu tư nước ngoài	46	0	RgSD	
69	Tổ chức nước ngoài có chức năng ngoại giao	47	0	RgSD	
70	Người Việt Nam định cư ở nước ngoài	55			
71	Cộng đồng dân cư và cơ sở tôn giáo	48	0	RgSD	
72	Cộng đồng dân cư	49	0	RgSD	
73	Cơ sở tôn giáo	50	0	RgSD	
74	Ủy ban nhân dân cấp xã	51	0	RgSD	
75	Tổ chức phát triển quỹ đất	52	0	RgSD	
76	Cộng đồng dân cư và Tổ chức khác	53	0	RgSD	
77	Màu loại đất	30			
78	Mã loại đất	33	0		
79	Mã đối tượng sử dụng đất	60	0		
80	Số thứ tự khoanh đất	35			
81	Diện tích khoanh đất	54			
VII	ĐỐI TƯỢNG KINH TẾ VĂN HÓA XÃ HỘI				
82	Ủy ban nhân dân cấp tỉnh	8	0		UB.T
83	Ủy ban nhân dân cấp huyện	8	0		UB.H
84	Ủy ban nhân dân cấp xã	8	0		UB.X
85	Sân bay	9	0		SB
86	Đình, chùa, miếu, đền...	9	0		CHUA
87	Nhà thờ	9	0		NT
88	Đài phát thanh, truyền hình	9	0		PTTH
89	Sân vận động	9	0		SVD
90	Trường học	9	0		TH
91	Bệnh viện, trạm y tế	9	0		BVTX
92	Bưu điện	9	0		BD